

	<p>2. แผนงานการพัฒนาผังเมืองและการจัดการพื้นที่ของไทยเพื่อรองรับการเปิดเขตเศรษฐกิจพิเศษทวาย</p> <p>2.1 โครงการการศึกษาผลกระทบและการเปลี่ยนแปลงด้านเศรษฐกิจและสังคมหลังเปิดเขตเศรษฐกิจพิเศษทวาย เพื่อใช้วางแผนและจัดการพื้นที่ในจังหวัดกาญจนบุรีและพื้นที่ที่เกี่ยวข้อง</p> <p>2.2 โครงการการประยุกต์ใช้เทคโนโลยีภูมิสารสนเทศ (GIS) ในการจัดการเชิงพื้นที่ในเขตจังหวัดกาญจนบุรี</p> <p>2.3 โครงการแนวทางการออกแบบผังเมืองและการจัดการพื้นที่ในจังหวัดกาญจนบุรีและพื้นที่ที่เกี่ยวข้องเพื่อรองรับการเปิดเขตเศรษฐกิจพิเศษทวาย</p> <p>2.4 โครงการการศึกษาและพัฒนากฎหมายและกลไกการจัดการเชิงพื้นที่ เพื่อรองรับการเปิดเขตเศรษฐกิจพิเศษทวาย</p> <p>ทีมนักวิจัย นพ.ฉันท คุรุชากุล มหาวิทยาลัยมหิดล (หัวหน้าแผนงาน)</p>	<p>นพ.ฉันท คุรุชากุล มหาวิทยาลัยมหิดล</p>
--	--	---

กลุ่มที่ 2 Healthcare (ห้องโพลิน)

เวลา	ชื่อแผนงาน / โครงการ	ผู้นำเสนอ
13.00- 13.45	<p>1. แผนงานโลจิสติกส์เพื่อสุขภาพชุมชนเพื่อรองรับการเปิดตัวโครงการทำเรื่อน้ำลึกและนิคมอุตสาหกรรมทวาย</p> <p>1.1 โครงการศึกษาปัจจัยที่ส่งผลกระทบต่อโลจิสติกส์เพื่อสุขภาพของชุมชนหลังเปิดโครงการทำเรื่อน้ำลึกและนิคมอุตสาหกรรมทวาย</p> <p>1.2 การพัฒนาแผนการจัดการปัจจัยที่ส่งผลกระทบต่อโลจิสติกส์เพื่อสุขภาพของชุมชนหลังเปิดโครงการทำเรื่อน้ำลึกและนิคมอุตสาหกรรมทวาย</p> <p>ทีมนักวิจัย</p> <ul style="list-style-type: none"> - ศศ.ดร.สุรพงษ์ จรัสโรจนกุล (หัวหน้าแผนงาน) - ศศ.ดร.กนกวรรณ กิ่งผดุง มหาวิทยาลัยมหิดล (นักวิจัย) 	<p>ศศ.ดร.สุรพงษ์ จรัสโรจนกุล</p>

กลุ่มประชากร ประกอบไปด้วย 6 โครงการย่อย (ห้องเพชร)

เวลา	ชื่อแผนงาน / โครงการ	ผู้นำเสนอ
13.00-13.45	<p>1. แผนงาน การพัฒนาความมั่นคงของมนุษย์ในพื้นที่ 4 จังหวัดภาคตะวันตก</p> <p>1.1 โครงการการศึกษาคุณภาพและคุณค่าทางโภชนาการของอาหารพื้นบ้านชาวพม่าที่พบในพื้นที่ตำบลบ้านพุเจ้าร้อนและตำบลตะโกปัดทอง กรณีศึกษาเพื่อเป็นข้อมูลสำหรับการเฟ้นรางวัล</p> <p>1.2 โครงการการกระแสนการเคลื่อนย้ายของแรงงานไทยและพม่าในเขตพัฒนาเส้นทางขนส่งเชื่อมโยงเขตเศรษฐกิจพิเศษทวายกับภูมิภาคตะวันตกของประเทศไทย</p> <p>1.3 โครงการการพัฒนาทุนมนุษย์ในพื้นที่ 4 จังหวัดภาคตะวันตก</p> <p>1.4 โครงการศึกษาวิจัยผลกระทบใช้อุทยานและพัฒนาระบบการท่องเที่ยวยั่งยืนของพัฒนาเขตเศรษฐกิจพิเศษทวาย นมจลละนะวารี</p> <p>1.5 โครงการศึกษาและวางแผนทางยุทธศาสตร์โลจิสติกส์การท่องเที่ยวสำหรับกลุ่มจังหวัดเป้าหมายเพื่อรองรับการเกิดขึ้นของโครงการทวาย</p> <p>1.6 โครงการการจัดการโลจิสติกส์การท่องเที่ยวในรูปแบบ Cross Border Tourism จังหวัดกาญจนบุรี</p> <p>ทีมวิจัย</p> <ul style="list-style-type: none"> - ผศ.พันธุ์ ตรีรุ่งชัย ชวนไชยะกุลมหาวิทยาลัยมหิดล (หัวหน้าแผนงาน) - ครองศักดิ์ ภัคชนอนก มหาวิทยาลัยราชภัฏหมู่บ้านจอมบึง (นักวิจัย) - อ.ฐนัฐ วงศ์สายเชื้อ ม.เกษตรศาสตร์ วิทยาเขตกำแพงแสน (นักวิจัย) - นางสาวมณีนี ศาสศรีอ มหาวิทยาลัยราชภัฏกาญจนบุรี (นักวิจัย) - ดร.วิดิยา ปัสติงนาโพธิ์ มหาวิทยาลัยหอการค้าไทย (นักวิจัย) - ดร.วัชรวิ จันทระประกายกุล มหาวิทยาลัยหอการค้าไทย (นักวิจัย) - ผศ.พันธุ์ ตรีรุ่งชัย ชวนไชยะกุลมหาวิทยาลัยมหิดล (นักวิจัย) 	<p>ผศ.พันธุ์ ตรีรุ่งชัย ชวนไชยะกุล มหาวิทยาลัยมหิดล</p>

กลุ่มสิ่งแวดล้อม ประกอบด้วย 1 แผนงาน 9 โครงการย่อย (ห้องเพชร)

เวลา	ชื่อแผนงาน / โครงการ	ผู้นำเสนอ
13.00-13.45	<p>1. แผนงานการจัดการโซ่อุปทานเชิงสิ่งแวดล้อมสำหรับตลาดการค้าชายแดนไทย-เมียนมาร์</p> <p>1.1 โครงการการจัดการทรัพยากรน้ำเพื่อรองรับเขตเศรษฐกิจพิเศษบ้านพุน้ำร้อน ชายแดนไทย-พม่า จังหวัดกาญจนบุรี</p> <p>1.2 โครงการการจัดการโซ่อุปทานพลังงานสำหรับตลาดการค้าชายแดนไทย-เมียนมาร์</p> <p>1.3 แนวทางจัดการขยะและน้ำเสียสำหรับตลาดการค้าชายแดนไทย-เมียนมาร์</p> <p>1.4 การวิเคราะห์ผลกระทบสิ่งแวดล้อมและสุขภาพ</p> <p>1.5 การเปลี่ยนแปลงทางเศรษฐกิจ สังคม วัฒนธรรม จากการพัฒนาตลาดการค้าชายแดนไทย-เมียนมาร์ จังหวัดกาญจนบุรี</p> <p>1.6 โครงการศึกษาจัดทำจัดการรองรับการท่องเที่ยวพื้นที่ชายแดนเชื่อมต่อโครงการทวาย-แหลมฉบัง</p> <p>1.7 ความสามารถในการรองรับและผลกระทบของทรัพยากรป่าไม้และสัตว์ป่าต่อการพัฒนาเขตเศรษฐกิจพิเศษบ้านพุน้ำร้อน ชายแดนไทย-พม่า จังหวัดกาญจนบุรี</p> <p>1.8 แบบจำลองพลวัตเชิงพื้นที่เพื่อการวางแผนของการไหลเวียนของจราจรระดับภูมิภาคเพื่อการพัฒนาขีดความสามารถในการรองรับของโครงสร้างพื้นฐานของอุปสงค์-อุปทานสำหรับเขตอุตสาหกรรมเพื่อการส่งออกบนพื้นฐานของดัชนีผลกระทบเปลี่ยนแปลงการใช้ประโยชน์ที่ดินจากการพัฒนาโครงการท่าเรือทวายกับรูปแบบการจัดการโซ่อุปทานเชิงสิ่งแวดล้อมสำหรับตลาดการค้าชายแดนไทย-เมียนมาร์ และเส้นทางระเบียบเศรษฐกิจแนวบริเวณพื้นที่เศรษฐกิจตะวันออก-ตะวันตก</p> <p>1.9 ระบบสารสนเทศภูมิศาสตร์ด้านสิ่งแวดล้อมเพื่อการตัดสินใจ กรณีการพัฒนาตลาดการค้าชายแดนไทย-เมียนมาร์ บริเวณเขตเศรษฐกิจพิเศษทวาย</p> <p>ทีมนักวิจัย</p> <ul style="list-style-type: none"> - รศ.ดร. กัมปนาท ภักดีกุล มหาวิทยาลัยมหิดล (หัวหน้าแผนงาน) - ดร. นวลจันทร์ สิงห์คราญ มหาวิทยาลัยมหิดล (นักวิจัย) - กันต์ ปานประยูร มหาวิทยาลัยมหิดล (นักวิจัย) - ดร.มณฑิรา ยุติธรรม มหาวิทยาลัยมหิดล (นักวิจัย) - รศ.สยาม ตฤณศรีนาค มหาวิทยาลัยมหิดล (นักวิจัย) - ดร.วิภาวรรณ ดินนังวัฒนะ มหาวิทยาลัยมหิดล (นักวิจัย) - ศศ.ดร.พิชญ์ ใหญ่ชะนันท์ มหาวิทยาลัยมหิดล (นักวิจัย) - นายรัตนวัฒน์ ไชยรัตน์ มหาวิทยาลัยมหิดล (นักวิจัย) - ดร. รัตน์ นวลประเสริฐ มหาวิทยาลัยมหิดล (นักวิจัย) - อภิรักษ์ จันทน์ มหาวิทยาลัยราชภัฏนครปฐม (นักวิจัย) 	รศ.ดร. กัมปนาท ภักดีกุล มหาวิทยาลัยมหิดล

โครงการฝึกอบรมฯ ครั้งที่ 1



กำหนดการโครงการฝึกอบรม
พัฒนาศักยภาพและเพิ่มขีดความสามารถการบริหารจัดการภารกิจ
ด้านการส่งเสริมอุตสาหกรรมการท่องเที่ยวเชิงอนุรักษ์และด้านสิ่งแวดล้อม
ขององค์กรปกครองส่วนท้องถิ่นจังหวัดกาญจนบุรีรุ่นที่ ๑
ณ ห้องประชุมอรพิม อาคารบริการวิชาการและบัณฑิตศึกษามหาวิทยาลัยราชภัฏกาญจนบุรี

ภาคทฤษฎีและปฏิบัติ

วันที่ ๑๕ มิถุนายน ๒๕๕๖

เวลา ๐๘.๓๐ น. – ๐๙.๓๐ น.

๑๐.๐๐ น. – ๑๐.๑๕ น.

ลงทะเบียน ผู้มีเกียรติ, สื่อมวลชน และผู้เข้าร่วมอบรม

พิธีเปิด “โครงการพัฒนาศักยภาพและเพิ่มขีด

ความสามารถการบริหารจัดการภารกิจด้านการส่งเสริม

อุตสาหกรรมการท่องเที่ยวเชิงอนุรักษ์และด้าน

สิ่งแวดล้อมขององค์กรปกครอง

ส่วนท้องถิ่นจังหวัดกาญจนบุรีรุ่นที่ ๑”

โดย ผู้ช่วยรัฐมนตรีว่าการกระทรวงการท่องเที่ยวและ
กีฬา

(ดร.สมบัติ ศุรุพันธ์)

๑๐.๑๕ น. – ๑๑.๐๐ น.

บรรยายพิเศษ “นโยบายด้านการท่องเที่ยวของประเทศ
ไทย”

โดย ผู้ช่วยรัฐมนตรีว่าการกระทรวงการท่องเที่ยวและ
กีฬา

(ดร.สมบัติ ศุรุพันธ์)

๑๑.๐๐ น. – ๑๑.๑๕ น.

พักรับประทานอาหารว่าง

๑๑.๑๕ น. – ๑๒.๐๐ น.

บรรยายในหัวข้อ “Dawei Project” สภาพปัจจุบัน
ผลกระทบต่ออุตสาหกรรมท่องเที่ยว
ทรัพยากรธรรมชาติและสิ่งแวดล้อมของจังหวัด
กาญจนบุรี

โดย ประธานองค์การตลาด กระทรวงมหาดไทย

(นายสมิทธิ ดารากร ณ อยุธยา)

๑๒.๐๐ น. – ๑๓.๐๐ น.

๑๓.๐๐ น. – ๑๖.๐๐ น.

รับประทานอาหารกลางวัน

**บรรยายในหัวข้อ “การส่งเสริมอนุรักษ์ และพัฒนา
ทรัพยากรสิ่งแวดล้อมในท้องถิ่น”**

โดยอ.ดร.สุตสันต์ สุทธิพิศาลนักวิชาการด้านสิ่งแวดล้อม
สถาบันบัณฑิตพัฒนบริหารศาสตร์ (นิด้า)

วันที่ ๑๖ มิถุนายน ๒๕๕๖

เวลา ๐๘.๓๐ น. – ๐๙.๐๐ น.

๐๙.๐๐ น. – ๑๑.๐๐ น.

ลงทะเบียนเข้ารับการอบรม

**บรรยายในหัวข้อ “การจัดทำแผนผังความคิดเพื่อสร้าง
ยุทธศาสตร์ส่งเสริมการท่องเที่ยวที่เป็นมิตรกับ
สิ่งแวดล้อม(Green Tourism)ของจังหวัดกาญจนบุรี”**

โดย อ.ดร.กิตติพงษ์ เพิ่มพูล นักวิชาการด้านสิ่งแวดล้อม
มหาวิทยาลัยเกษตรศาสตร์วิทยาเขตกำแพงแสน

๑๑.๐๐ น.- ๑๒.๐๐ น.

แบ่งกลุ่มปฏิบัติการจัดทำแผนยุทธศาสตร์ฯ

กลุ่มที่ ๑ (วิทยากรประจำกลุ่ม : อ.ดร.กิตติพงษ์ เพิ่มพูล)

กลุ่มที่ ๒ (วิทยากรประจำกลุ่ม : อ.ปิยะพร พิทักษ์ตัน
สกุล)

กลุ่มที่ ๓ (วิทยากรประจำกลุ่ม : คุณเรขา ชนิตรบวร)

๑๒.๐๐ น. – ๑๓.๐๐ น.

รับประทานอาหารกลางวัน

๑๓.๐๐ น. – ๑๖.๐๐ น.

แบ่งกลุ่มปฏิบัติการจัดทำแผนยุทธศาสตร์ฯ (ต่อ)

กลุ่มที่ ๑(วิทยากรประจำกลุ่ม : อ.ดร.กิตติพงษ์ เพิ่มพูล)

กลุ่มที่ ๒ (วิทยากรประจำกลุ่ม : อ.ปิยะพร พิทักษ์ตัน
สกุล)

กลุ่มที่ ๓ (วิทยากรประจำกลุ่ม : คุณเรขา ชนิตรบวร)

วันที่ ๑๗ มิถุนายน ๒๕๕๖

เวลา ๐๘.๓๐ น. – ๐๙.๐๐ น.

๐๙.๐๐ น. – ๑๒.๐๐ น.

ลงทะเบียนเข้ารับการอบรม

**บรรยายในหัวข้อ “Best Practice ด้านการบริหาร
จัดการส่งเสริมการอุตสาหกรรมการท่องเที่ยวเชิง
อนุรักษ์และด้านสิ่งแวดล้อม(ทั้งในและต่างประเทศ)”**

อาจารย์ศุภกิจ จงศักดิ์สวัสดิ์

อาจารย์สาขาวิชาอุตสาหกรรมบริการ การท่องเที่ยว

มหาวิทยาลัยราชภัฏกาญจนบุรี

๑๒.๐๐ น. – ๑๓.๐๐ น.

รับประทานอาหารกลางวัน

๑๓.๐๐ น. – ๑๕.๐๐ น.

**บรรยายในหัวข้อ “เทคโนโลยีสนับสนุนการรักษา
สิ่งแวดล้อมและมลพิษในปัจจุบัน”**

โดย อาจารย์ณรงค์ศักดิ์ พิทักษ์ตันสกุล

นักวิชาการด้านสิ่งแวดล้อม มหาวิทยาลัยราชภัฏ
กาญจนบุรี

๑๕.๐๐ น.- ๑๖.๐๐ น.

**บรรยาย “เทคโนโลยีสนับสนุนการรักษาสิ่งแวดล้อม
และมลพิษตามแนวพระราชดำริ: เทคโนโลยีอย่างง่าย
เพื่อการจัดการขยะและน้ำเสียชุมชน**

โดย คุณเรขา ชนิตบรรร นักวิชาการสิ่งแวดล้อม

โครงการวิจัยและพัฒนาสิ่งแวดล้อมแหลมผักเบี้ย อัน
เนื่องมาจากพระราชดำริ

๑๖.๓๐ น.

พิธีปิดการฝึกอบรม

หมายเหตุ วันที่ ๑๖-๑๗ มิถุนายน ๒๕๕๖ อาหารว่างบริการระหว่างการอบรม
กำหนดการอาจเปลี่ยนแปลงตามความเหมาะสม



คู่มือ 4 ท่องเที่ยว จังหวัด ภาคตะวันตก

ราชบุรี - สุพรรณบุรี - นครปฐม - กาญจนบุรี



เส้นทางการท่องเที่ยวเชิงอนุรักษ์-สุขภาพ

เส้นทางการทำงานเกี่ยวเนื่องวิชาชีพ-สุขภาพ 4 จังหวัดภาคตะวันตก
(ราชบุรี สุพรรณบุรี นครปฐม กาญจนบุรี)



สำรวจศึกษาพื้นที่และตรวจสอบเส้นทางกับแหล่งทรัพยากรท่องเที่ยว
ในด้านขีดความสามารถรองรับนักท่องเที่ยว สิ่งอำนวยความสะดวก และความสามารถ
ในการพัฒนาเป็นแหล่งท่องเที่ยวเชิงสุขภาพ และอนุรักษ์บริเวณ 4 จังหวัด
ภาคตะวันตก (ราชบุรี สุพรรณบุรี นครปฐม กาญจนบุรี)

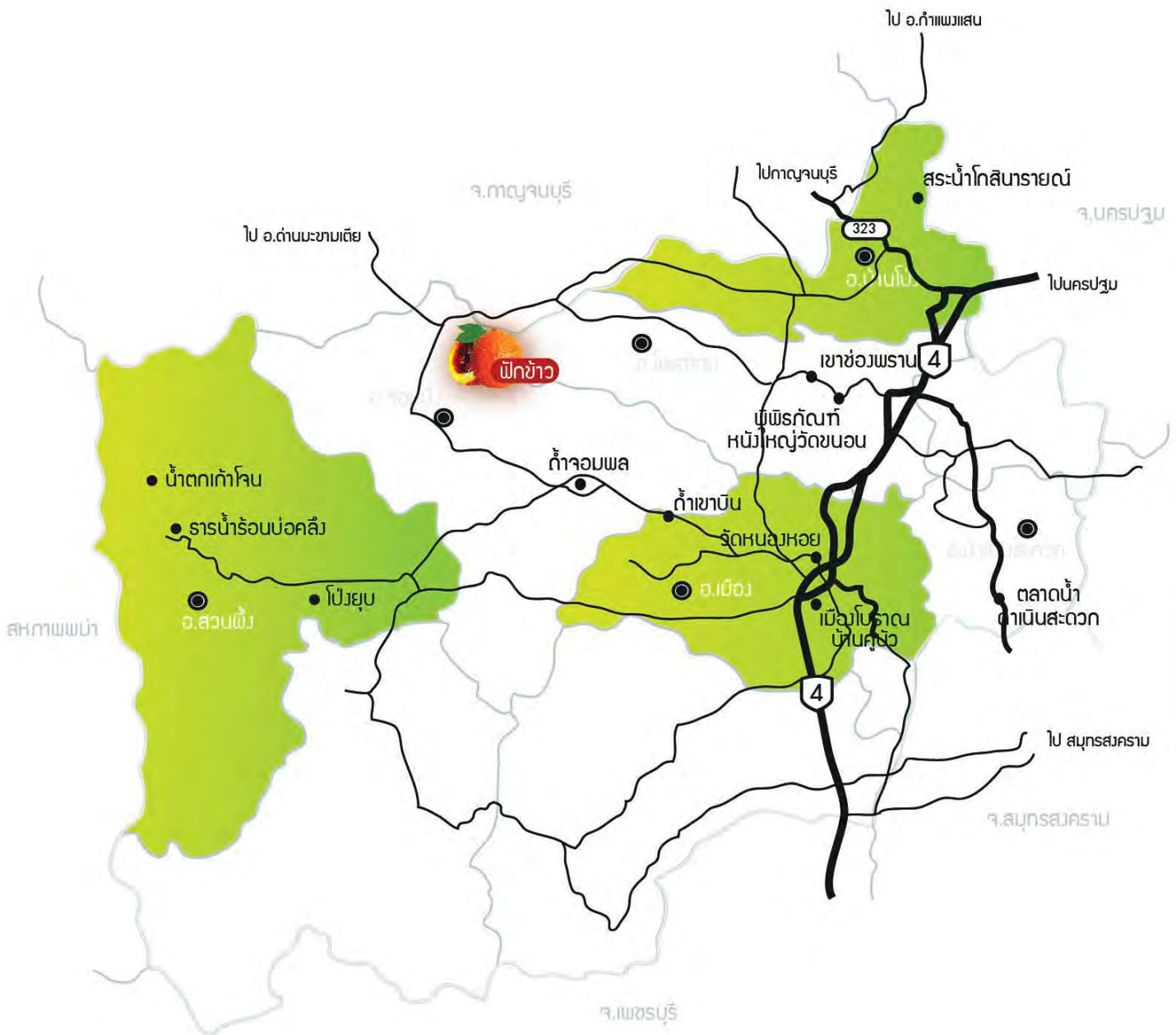
จังหวัดราชบุรี

จังหวัดราชบุรีประกอบไปด้วย 10 อำเภอ อ.เมืองราชบุรี อ.บ้านโป่ง อ.โพธาราม อ.ดำเนินสะดวก อ.บางแพ อ.ปากท่อ อ.วัดเพลง อ.จอมบึง อ.บ้านคา อ.สวนผึ้ง จังหวัดราชบุรีตั้งอยู่ในภาคกลางด้านทิศตะวันตกของประเทศไทย มีพื้นที่ชายแดนติดกับประเทศพม่า โดยมีเทือกเขาตะนาวศรีเป็นแนวพรมแดน เมืองราชบุรีอยู่ห่างจากกรุงเทพมหานครประมาณ 100 กิโลเมตร มีแม่น้ำแม่กลองเป็นแม่น้ำสายหลัก สภาพภูมิประเทศมีความหลากหลาย โดยเป็นพื้นที่ภูเขาสูง พื้นที่ราบสูง พื้นที่ราบลุ่ม และพื้นที่ลุ่มต่ำ ลักษณะภูมิอากาศได้รับอิทธิพลจากลมมรสุมตะวันตกเฉียงใต้จากมหาสมุทรอินเดีย

แหล่งท่องเที่ยวในจังหวัดราชบุรี ได้แก่ พระปฐมภักดี พระศรีมหาธาตุ-วรวิหาร พิพิธภัณฑ์สถานแห่งชาติราชบุรี เมืองโบราณคูบัว ค่ายภาณุรังษี เทือกเขา ถ้ำระบับ เขาแก่นจันทน์ เขาวัง วัดหนองหอย วัดวรัญญิตถาวาส ตลาดน้ำดำเนินสะดวก ตลาดน้ำคลองลัดพลี วัดขนอนหนังใหญ่ ค่ายหลวง บ้านไร่ วัดควนคารามและจิตรกรรมฝาผนังวัดควนคาราม วัดเขาช่องพรานและค้ำควนเขาช่องพราน สระน้ำโกสุมารายณ์ พิพิธภัณฑ์พื้นบ้านวัดม่วง บึงกระจับ ถ้ำเขปิ่น วนพุกกษศาสตร์วรรณคดีภาคกลางและสวนสัตว์เปิดเขาประทับช้าง ถ้ำจอมพลและสวนรุกขชาติ เขาระโชม โป่งยุบ น้ำตกบ่อหวี ศูนย์ศึกษาพรรณไม้ป่า สมเด็จพระนางเจ้าสิริกิติ์ (สวนป่าสิริกิติ์) น้ำตกพาชนแดน น้ำตกห้วยปากธารน้ำร้อนบ่อคลิ้ง อุทยานธรรมชาติวิทยาตามพระราชดำริสมเด็จพระเทพรัตนราชสุดาฯ น้ำตกเก้าโจน (น้ำตกเก้าชั้น) อุทยานเฉลิมพระเกียรติไทยประจัน อุทยานหุบเข้ผึ้งไทยสยาม วัดเกาะศาลพระ โบราณสถานโคกวิหาร ศาลเจ้าพ่อหลักเมือง โบสถ์คริสต์พระหฤทัยวัดเพลง

เส้นทางการท่องเที่ยวเชิงอนุรักษ์-สุขภาพ

จังหวัดราชบุรี



N จังหวัดกาญจนบุรี

E จังหวัดนครปฐม / สมุทรสาคร

S จังหวัดเพชรบุรี

W ประจวบคีรีขันธ์

การเดินทาง

เส้นทางจังหวัดราชบุรี-จังหวัดกาญจนบุรี-ท่าเรือน้ำลึกทวาย

จังหวัดราชบุรีสามารถเดินทางไปสู่ทวายได้ 2 เส้นทาง โดยใช้ทางหลักถนนเพชรเกษมหมายเลข 4 โดยผ่านอำเภอบ้านโป่ง สู่อำเภอกำมะกา ผ่านตัวเมืองจังหวัดกาญจนบุรี และสู่ท่าเรือน้ำลึกทวาย ส่วนเส้นทางที่ 2 ใช้ถนนเพชรเกษมหมายเลข 4 เข้าตัวจังหวัดราชบุรี ผ่านอำเภอสวนผึ้ง ไปสู่ด่านมะขามเตี้ย เข้า ท่าม่วง ไปสู่จังหวัดกาญจนบุรี

ระยะทางจากจังหวัดราชบุรีถึงกาญจนบุรี 87 กิโลเมตร และระยะทางจากจังหวัดกาญจนบุรีถึงบ้านพุน้ำร้อน ตำบลบ้านเก่า อำเภอเมือง จังหวัดกาญจนบุรี ระยะทาง 70 กิโลเมตร และระยะทางจากบ้านพุน้ำร้อน ถึง ท่าเรือน้ำลึกทวาย 160 กิโลเมตร รวมระยะทางทั้งสิ้น 317 กิโลเมตร

รถไฟ

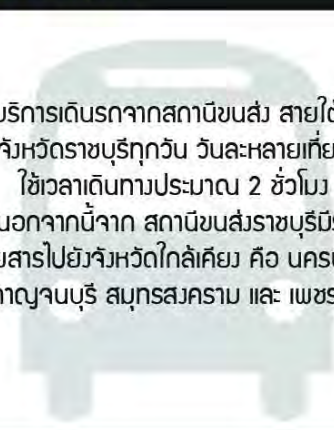


การรถไฟแห่งประเทศไทย มีบริการรถไฟออกจากสถานีรถไฟหัว ลำโพง และสถานีรถไฟธนบุรี (บางกอกน้อย) ทุกวันใช้เวลาเดินทางประมาณ 2 ชั่วโมง

รถยนต์

เส้นทางสายเก่า สายเพชรเกษมทางหลวงหมายเลข 4 ผ่านบาง แคว-อ้อมน้อย-อ้อมใหญ่-นครชัยศรี-นครปฐม-ราชบุรี เส้นทางสายใหม่ เส้นทางหลวงหมายเลข 338 จากกรุงเทพฯ-พุทธมณฑล-นครชัยศรี เข้าถนนเพชรเกษมบริเวณอำเภอนครชัยศรี ก่อนถึงตัวเมือง นครปฐมประมาณ 16 กิโลเมตร จากนั้นใช้ถนนเพชรเกษมตรงไปตัวเมืองราชบุรี

รถประจำทาง



บริการเดินรถจากสถานีขนส่ง สายใต้ไปจังหวัดราชบุรีทุกวัน วันละหลายเที่ยว ใช้เวลาเดินทางประมาณ 2 ชั่วโมง นอกจากนี้จาก สถานีขนส่งราชบุรีมีรถโดยสารไปยังจังหวัดใกล้เคียง คือ นครปฐม กาญจนบุรี สมุทรสงคราม และ เพชรบุรี

ระยะทางจากอำเภอเมืองราชบุรีไปยังอำเภอต่างๆ

อ.วัดเพลง	15 กิโลเมตร
อ.ดำเนินสะดวก	50 กิโลเมตร
อ.บางแพ	22 กิโลเมตร
อ.โพธาราม	26 กิโลเมตร
อ.บ้านโป่ง	42 กิโลเมตร
อ.จอมบึง	30 กิโลเมตร
อ.สวนผึ้ง	60 กิโลเมตร
อ.ปากท่อ	22 กิโลเมตร
อ.บ้านคา	57 กิโลเมตร

สถานที่ท่องเที่ยวที่น่าสนใจ

เมืองโบราณคูบัว



- ตั้งอยู่ที่ตำบลคูบัว อำเภอเมืองราชบุรี ห่างจากศาลากลางจังหวัดราชบุรีไปทางทิศใต้ประมาณ 8 กม. เป็นอาคารพุทธศาสนาเนื่องในลัทธิมหายานที่สำคัญอีกแห่งหนึ่ง

วัดหนองหอย



- เป็นที่ตั้งของพระวิหารพระอวโลกิเตศวรโพธิสัตว์กวนอิม หรือพระแม่กวนอิมบนยอดเขา ตำบลเขาแร้ง อำเภอเมืองราชบุรี ห่างจากตัวจังหวัด 12 กม. ไปทางถนน เขาวง - เบิกไพร

ตลาดน้ำดำเนินสะดวก



- อยู่ติดกับถนนสุขาภิบาล 1 มีอาณาบริเวณตลอดคลองต้นเข้ปากคลองด้านที่บรรจบกับคลองเอี้ยก่วย จะมีร้านขายของที่ระลึกตั้งอยู่เป็นจำนวนมาก ตลาดเป็นวัฒนธรรมของชาวบ้านที่ค้าขายกันทางน้ำ โดยใช้เรือพายเล็กๆ เป็นพาหนะติดต่อแลกเปลี่ยนสินค้า ตั้งแต่เช้ามีผู้คนมาเที่ยวชม

พิพิธภัณฑ์หนังใหญ่วัดขนอน



- ตั้งอยู่ตำบลสร้อยฟ้า อำเภอโพธาราม เป็นวัดที่มีการจัดแสดงหนังใหญ่และมีพิพิธภัณฑ์เครื่องใช้ของโบราณ

สถานที่ท่องเที่ยวที่น่าสนใจ

สระน้ำโกสินารายณ์



- จากหลักฐานการค้นคว้าทางโบราณคดีแสดงว่าเคยเป็นเมืองโบราณมาแต่สมัยเก่า ซึ่งได้ขุดพบพระกรของพระโพธิสัตว์อวโลกิเตศวร ทำด้วยหินทรายแดง พระกรถือคัมภีร์ ลูกประคำ และดอกบัวกับพระบาทของพระโพธิสัตว์คู่หนึ่ง ซึ่งปัจจุบันได้ประดิษฐานอยู่ที่พิพิธภัณฑสถานแห่งชาติราชบุรี รวมถึงการจัดแสดงโบราณวัตถุร่องรอยอารยธรรมและศิลปวัฒนธรรมของชนพื้นเมือง

โป่งยุบ



- อยู่ในท้องที่ตำบลท่าเคย อำเภอสวนผึ้ง ห่างจากตัวจังหวัดประมาณ 60 กม.ตามเส้นทางสายราชบุรี - สวนผึ้ง (ทางหลวงหมายเลข 3087) แยกซ้ายประมาณหลักกิโลเมตรที่ 27 เข้าไปอีก 5 กิโลเมตรเป็นปรากฏการณ์ธรรมชาติที่หาชมยากในเนื้อที่ประมาณ 10 ไร่ แผ่นดินยุบตัวลงและถูกน้ำกัดเซาะดินทำให้เกิดเป็นหน้าผาสูงชันเป็นหลุมเป็นบ่อ ลักษณะ

คล้ายกับแพะเมืองผีที่จังหวัดแพร่

ถ้ำจอมพล



- อยู่ห่างจากตัวจังหวัดประมาณ 30 กม. ตามเส้นทางสายราชบุรี - จอมบึง อยู่ใกล้กับมหาวิทยาลัยราชภัฏหมู่บ้านจอมบึง เดิมชื่อถ้ำมูจลินทร์ สภาพเป็นป่าธรรมชาติ มีฝูงลิงอาศัยอยู่เป็นจำนวนมาก กรมป่าไม้ได้จัดเป็นสวนรุกขชาติ เป็นที่พักผ่อนหย่อนใจ

ถ้ำเขาบิน



- อยู่ห่างจากตัวจังหวัดประมาณ 20 กม. ตามเส้นทางสายราชบุรี - จอมบึงแยกซ้ายจากถนนใหญ่เข้าไปอีกประมาณ 2 กม. ภายในถ้ำเต็มไปด้วยหินงอกหินย้อยที่สวยงามและมีบ่อน้ำแร่ลึกประมาณ 1 เมตร ที่ไม่เคยเหือดแห้ง ชาวบ้านเชื่อกันว่าศักดิ์สิทธิ์

สถานที่ท่องเที่ยวที่น่าสนใจ

ธารน้ำร้อนบ่อคลิ้ง




- ตั้งอยู่ในเขตอำเภอสวนผึ้ง เลย์ที่ว่าการอำเภอสวนผึ้งไปประมาณ 15 กม. ในที่ดินของเอกชน เป็นธารน้ำร้อนที่ไหลออกจากชอกหินเชิงเขาตะนาวศรี มีความร้อนประมาณ 50 – 57 องศาเซลเซียส นับเป็นธารน้ำร้อนที่อยู่ใกล้กรุงเทพฯ มากที่สุด

วัดเขาช่องพรานและค้ำวเขาช่องพราน



- ตั้งอยู่หมู่ที่ 2 ตำบลตาปูน อำเภอโพธาราม มีถ้ำที่เกิดจากหินปูน สูงจากพื้นประมาณ 30 เมตร ปากถ้ำกว้างประมาณ 2 เมตร

น้ำตกเก้าโจน



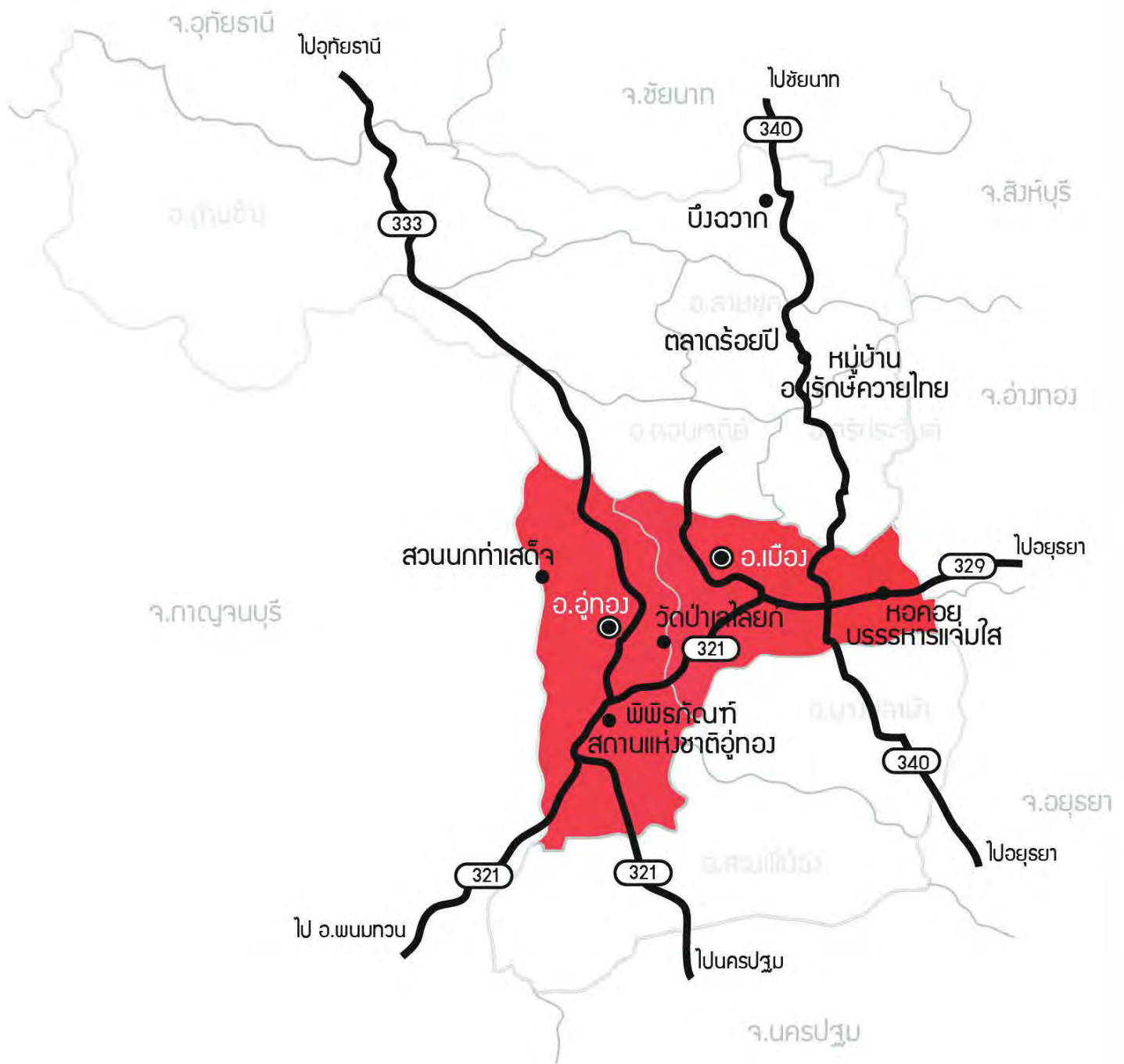
- ตั้งอยู่ที่บ้านพาปก อยู่ถัดจากธารน้ำร้อนบ่อคลิ้งไป 3 กม. จากลานจอดรถซึ่งอยู่ด้านล่าง เดินด้วยเท้าอีกประมาณ 500 เมตร ถึงบริเวณตัวน้ำตกตอนล่างของลำห้วยบ่อคลิ้ง บริเวณเทือกเขาตะนาวศรีมีน้ำตกเก้าโจนหรือน้ำตกเก้าชั้น เป็นน้ำตกขนาดใหญ่ที่สูง 9 ชั้น

จังหวัดสุพรรณบุรี

ภูมิประเทศส่วนใหญ่ของสุพรรณบุรีเป็นที่ราบต่ำติดชายฝั่งแม่น้ำ
สุพรรณบุรี มีทิวเขาขนาดเล็กอยู่ทางเหนือและทางตะวันตก ด้านตะวันออก
เจียงไต้เป็นที่ราบลุ่มของแม่น้ำสุพรรณบุรี (แม่น้ำท่าจีน) ใช้เป็นพื้นที่ปลูก
ข้าว การปกครองแบ่งออกเป็น 10 อำเภอ 110 ตำบล 977 หมู่บ้าน ได้แก่
อำเภอเมืองสุพรรณบุรี อำเภอดำเนินสะดวก อำเภออู่ทอง อำเภอสามชุก
อำเภอสองพี่น้อง อำเภอสองพี่น้อง อำเภอสามชุก
อำเภออู่ทอง และอำเภอหนองหญ้าไซ

จังหวัดสุพรรณบุรีมีแหล่งท่องเที่ยวทั้งหมด 9 แห่ง ได้แก่ หอคอยบรร
หาร-แจ่มใส ตลาดร้อยปีเก้าห้อง อุทยานนกนาคอนเจดีย์ ศาลเจ้าพ่อหลัก
เมืองสุพรรณบุรี ตลาดร้อยปีสามชุก วัดป่าเลไลยก์ หมู่บ้านอนุรักษ์ควายไทย
บึงฉวากเฉลิมพระเกียรติ วัดพระศรีมหาธาตุ วัดแคและคุ้มขุนแผน

เส้นทางการท่องเที่ยวเชิงอนุรักษ์-สุขภาพ จังหวัดสุพรรณบุรี



N จังหวะชยนาท / อุทัยธานี

E จังหวัดอยุธยา / สิงห์บุรี

S จังหวัดนครปฐม

W จังหวัดกาญจนบุรี

การเดินทาง

เส้นทางจังหวัดสุพรรณบุรี-จังหวัดกาญจนบุรี-ท่าเรือน้ำลึกทวาย

จังหวัดสุพรรณบุรีสามารถเดินทางไปสู่ทวายได้ โดยเริ่มเดินทางจากอำเภอเมือง จังหวัดสุพรรณบุรี ใช้เส้นทางถนนมาลัยแมน ผ่านอำเภอดู่กอง จังหวัดสุพรรณบุรี ใช้เส้นทางหลวงหมายเลข 324 ผ่านอำเภอพนมทวน จังหวัดกาญจนบุรี และเข้าสู่ อำเภอเมือง จังหวัดกาญจนบุรี และเข้าสู่ท่าเรือน้ำลึกทวาย ระยะทางจากจังหวัดสุพรรณบุรีถึงกาญจนบุรี 91 กิโลเมตร และระยะทางจากจังหวัดกาญจนบุรีถึงบ้านพุน้ำร้อน ตำบลบ้านเก่า อำเภอเมือง จังหวัดกาญจนบุรี ระยะทาง 70 กิโลเมตร และระยะทางจากบ้านพุน้ำร้อน ถึง ท่าเรือน้ำลึกทวาย 160 กิโลเมตร รวมระยะทางทั้งสิ้น 321 กิโลเมตร

รถไฟ



จากสถานีรถไฟบางกอกน้อย(ธนบุรี)
วันละ 1 เที่ยว
รายละเอียด
ติดต่อสอบถามได้ที่หมายเลข
โทร. 02-411-3102

รถยนต์

กรุงเทพฯ-บางบัวทอง-สุพรรณบุรี
หรือ กรุงเทพฯ-นนทบุรี-บางบัวทอง-
สุพรรณบุรี ระยะทาง 107 กิโลเมตร
กรุงเทพฯ-ปทุมธานี-ลาดหลุมแก้ว-
สุพรรณบุรี ระยะทาง 115 กิโลเมตร
กรุงเทพฯ-อยุธยา-สุพรรณบุรี
ระยะทาง 132 กิโลเมตร กรุงเทพฯ-สิงห์บุรี-
เดิมบางนางบวช-สุพรรณบุรี ระยะทาง
228 กิโลเมตร กรุงเทพฯ-อ่างทอง-
สุพรรณบุรี ระยะทาง 150 กิโลเมตร
กรุงเทพฯ-นครปฐม-กำแพงแสน-สุพรรณบุรี
ระยะทาง 164 กิโลเมตร

รถประจำทาง

สถานีขนส่งสายเหนือ ด.กำแพงเพชร 2
สายใหม่ กกม.-บางบัวทอง-สุพรรณบุรี
สายใหม่ กกม.-บางบัวทอง-สุพรรณบุรี-
ศรีประจันต์-สามชุก-เดิมบาง-ท่าช้าง
สายเก่า กกม.-รังสิต-อ่างทอง-สุพรรณบุรี
โทร.02-9362852-66

สถานีขนส่งสายใต้ กกม.-นครปฐม-
กำแพงแสน-อ่างทอง-สุพรรณบุรี
กกม.-นครปฐม-กำแพงแสน-อ่างทอง-ด่านช้าง
โทร. 02-894 6122

สถานีขนส่งสุพรรณบุรี โทร.035-522373
บ.สุพรรณกั้วร์ โทร.02-884 9522
จาก กกม. เที่ยวแรก-สุดท้าย 06.00 -
18.30 น. จากสุพรรณบุรี 04.00 - 17.45 น

สถานที่ท่องเที่ยวที่น่าสนใจ

บึงฉวากเฉลิมพระเกียรติ



● เป็นบึงน้ำธรรมชาติขนาดใหญ่ พื้นที่ทั้งหมดประมาณ 2,700 ไร่ อยู่ห่างจากตัวเมืองสุพรรณบุรีประมาณ 64 กิโลเมตร บึงฉวากมีพื้นที่ติดต่อกับอำเภอดำเนินสะดวก จังหวัดชัยนาทและอำเภอดำเนินสะดวก จังหวัดสุพรรณบุรี ส่วนที่อยู่ในเขตอำเภอดำเนินสะดวกมีพื้นที่ประมาณ 1,700 ไร่ บึงฉวากได้รับประกาศให้เป็นเขตห้ามล่าสัตว์มาตั้งแต่ ปี พ.ศ. 2526 และในปี พ.ศ. 2541 ได้รับการจัดให้เป็นพื้นที่ชุ่มน้ำที่มีความสำคัญระดับชาติ ตามอนุสัญญาแรมซาร์ที่ประเทศไทยเป็นภาคี เนื่องจากความหลากหลายของพันธุ์พืชและสัตว์ที่มีในบึง ลักษณะที่เรียกว่าเป็นพื้นที่ชุ่มน้ำตามอนุสัญญาแรมซาร์ คือพื้นที่ลุ่ม พื้นที่ราบลุ่ม พื้นที่ลุ่มชื้นแฉะ พื้นที่น้ำตื้น มีน้ำท่วม น้ำขัง พื้นที่พรุ พื้นที่แหล่งน้ำ ที่เกิดเองตามธรรมชาติและมนุษย์สร้าง ทั้งที่มีน้ำขังหรือน้ำท่วมถาวรหรือชั่วคราว ทั้งแหล่งน้ำนิ่งและน้ำไหล แหล่งน้ำจืด น้ำกร่อยและน้ำเค็มรวมไปถึงชายฝั่งทะเลและทะเลในบริเวณซึ่งเมื่อน้ำลดต่ำสุด น้ำลึกไม่เกิน 6 เมตร ซึ่งบึงฉวากเข้าข่ายลักษณะดังกล่าว คือเป็นบึงน้ำจืดที่เกิดขึ้นเองตามธรรมชาติ มีความลึกเฉลี่ยประมาณ 1-3 เมตร

สามชุกตลาดร้อยปี



● ย้อนเวลาค้นหาภาพความทรงจำที่อาจลืมเลือน ภาพอดีตที่ยังคงอยู่ แม้เวลาจะผ่านไปแสนนาน ตลาดเก่าที่มีชีวิต และคอยเล่าเรื่องราวของวันเวลาที่กำลังจะจางหายไปจากความรู้สึก และความทรงจำให้กับผู้ที่ผ่านมายังตลาดแห่งนี้ ตัวอำเภอยังเป็นตลาดเก่าที่สร้างด้วยไม้เรียงติดกัน อยู่ริมฝั่งตะวันตกของแม่น้ำท่าจีน ภาพวิถีชีวิตของผู้คนในชุมชน, สถาปัตยกรรมโบราณ เช่น ซาญไม้แกะสลัก อาคารพาณิชย์บ้านขุนจำนงค์ จินารักษ์-ร้านขายยาจีน-ไทยโบราณ - ร้านกาแฟโบราณ - ร้านถ่ายรูปโบราณ ฯลฯ ยังคงมีสภาพและรูปแบบเดิมเหมาะแก่การอนุรักษ์ และรักษาให้เป็นบันทึกของชีวิตริมแม่น้ำท่าจีนอีกแห่งหนึ่ง ในอดีตบ้านสามชุกได้ชื่อว่าเป็นท่าเรือการค้าที่สำคัญ และเป็นศูนย์กลางของจังหวัด ผู้ที่เดินทางจากตัวเมืองไปอำเภออื่นๆที่เลี้ยวออกไป จำเป็นต้องหยุดพักที่สามชุก เพราะได้เวลาค้าพอดี นอกจากนั้นยังเป็นที่พักพิงกระแหรียงนำของจากป่า บรรทุกเกวียนมาขายให้พ่อค้าทางเรือ และซื้อของจำเป็นกลับไป ในสมัยหนึ่งบ้านสามชุกขึ้นกับอำเภอดำเนินสะดวก-นางบวช เมื่อปี พ.ศ. 2437 ต่อมาปี พ.ศ. 2454 จึงย้ายที่ว่าการอำเภอมาตั้งบริเวณหมู่บ้านสำเพ็ง และเปลี่ยนชื่อมาเป็นอำเภอสามชุกเมื่อปี พ.ศ. 2457

สถานที่ท่องเที่ยวที่น่าสนใจ

พระบรมราชานุสรณ์ดอนเจดีย์



● พระบรมราชานุสรณ์ดอนเจดีย์ อยู่ที่ตำบลดอนเจดีย์ อำเภอดอนเจดีย์ จังหวัดสุพรรณบุรี พระบรมราชานุสาวรีย์ สมเด็จพระนเรศวรมหาราช ทรงพระคชารออออกศึก และองค์เจดีย์ยุทธหัตถีสมเด็จพระนเรศวรมหาราชทรงสร้างเจดีย์ขึ้นเพื่อเฉลิมฉลองชัยชนะในสงครามยุทธหัตถีที่ทรงมีต่อพระมหาอุปราชาแห่งพม่า เมื่อ ปี พ.ศ. 2134 และในปี พ.ศ. 2495 พระบรมราชานุสรณ์ดอนเจดีย์ ประกอบด้วย พระบรมราชานุสาวรีย์สมเด็จพระนเรศวรมหาราช ทรงพระคชารออออกศึกและองค์เจดีย์ยุทธหัตถี สมเด็จพระนเรศวรมหาราชทรงสร้างเจดีย์ขึ้นเพื่อเฉลิมฉลองชัยชนะในสงครามยุทธหัตถีที่ทรงมีต่อพระมหาอุปราชาแห่งพม่าเมื่อเดือนมกราคม ปี พ.ศ. 2135 และในปี พ.ศ. 2495 กองทัพบกได้บูรณะปฏิสังขรณ์องค์เจดีย์ขึ้นใหม่ โดยสร้างเป็นเจดีย์แบบลังกาทรงกลมใหญ่ สูง 66 เมตร ฐานกว้างด้านละ 36 เมตร ครอบเจดีย์องค์เดิมไว้ พระบาทสมเด็จพระเจ้าอยู่หัวได้เสด็จไปประกอบพิธีบวงสรวงและเปิดพระบรมราชานุสรณ์ดอนเจดีย์เมื่อวันที่ 25 มกราคม 2502 ซึ่งรัฐบาลได้กำหนดให้วันที่ 25 มกราคมของทุกปี เป็นวันถวายราชสักการะพระบรมราชานุสรณ์ดอนเจดีย์ พร้อมกันนั้นทางจังหวัดได้จัดให้มีงานเฉลิมฉลองพระบรมราชานุสรณ์ดอนเจดีย์ทุกปี เลย์จากเจดีย์ไปประมาณ 100 เมตร เป็นที่ตั้งของ พระตำหนักสมเด็จพระนเรศวรมหาราช ภายในมีรูปปั้นของสมเด็จพระนเรศวรมหาราช

และพระสุพรรณกัลยา มีผู้นิยมไปสักการบูชาอยู่เสมอ วันกองทัพไทย รัฐบาลได้กำหนดวันกองทัพไทยตั้งแต่ปี พ.ศ. 2550 เป็นวันที่ 18 มกราคมของทุกปี ประกอบด้วยพระบรมราชานุสาวรีย์ สมเด็จพระนเรศวรมหาราช ทรงพระคชารออออกศึกและองค์เจดีย์ยุทธหัตถี สมเด็จพระนเรศวรมหาราช ทรงสร้างเจดีย์ขึ้นเพื่อเฉลิมฉลองชัยชนะในสงครามยุทธหัตถี ที่ทรงมีต่อพระมหาอุปราชาแห่งพม่า เมื่อปี พ.ศ. 2134 ภายในองค์เจดีย์ได้มีการสร้างห้องแสดงประวัติศาสตร์ ทั้งภาพแสสไลด์ และหุ่นจำลองการยกทัพของพม่าและไทย หลายร้อยตัว เป็นสถานที่ที่ได้รับความรู้และเพลิดเพลิน พระบาทสมเด็จพระเจ้าอยู่หัวองค์ปัจจุบัน ได้เสด็จทรงประกอบพิธีบวงสรวงและเปิดพระบรมราชานุสรณ์ดอนเจดีย์ กองทัพบกได้บูรณะปฏิสังขรณ์องค์เจดีย์ขึ้นใหม่ โดยสร้างเป็นเจดีย์แบบลังกาทรงกลมใหญ่ สูง 66 เมตร ฐานกว้างด้านละ 36 เมตร ครอบเจดีย์องค์เดิม วัดป่าเลไลยก์ เป็นวัดเก่าแก่สันนิษฐานว่ามีอายุราว 1200 ปี ตั้งอยู่ริมถนนมาลัยแมน ตำบลรั้วใหญ่ อำเภอเมืองอยู่ทางฝั่งตะวันตกของลำน้ำสุพรรณ ห่างจากศาลากลางจังหวัดประมาณ 4 กิโลเมตร ชาวบ้านทั่วไปเรียกว่าวัดป่า ภายในวิหารเป็นที่ประดิษฐานหลวงพ่อโต ปางป่าเลไลยก์ ในพงศาวดารเหนือกล่าวว่า พระเจ้ากาแตทรงให้มอญน้อยมาบูรณะวัดป่าเลไลยก์ ภายหลังปี พ.ศ. 1724 หลวงพ่อโต เป็นพระพุทธรูปปางป่าเลไลยก์ ศิลปะสมัยอุททองสุพรรณภูมิ (ประทับนั่งห้อยพระบาท) มีนักปราชญ์หลายท่านว่า เดิมคงเป็นพระพุทธรูปปางปฐมเทศนาสร้างไว้กลางแจ้งอย่างพระพนัญญะเขมิย์แรกต่อมาได้มีการบูรณะ ซ่อมแซมใหม่และทำเป็นปางป่าเลไลยก์ดังที่เป็นอยู่ในปัจจุบัน ภายในองค์พระพุทธรูปบรรจุพระบรมสารีริกธาตุไว้ 36 องค์ ที่ได้มาจากพระมหาเกรไลยลาย

สถานที่ท่องเที่ยวที่น่าสนใจ

วัดป่าเลไลยก์วิหาร



● ตำบลรั้วใหญ่ อำเภอเมืองฯ จังหวัดสุพรรณบุรี
ฝั่งตะวันตกของแม่น้ำสุพรรณบุรี หรือท่าจีน ห่างจาก
ฝั่งประมาณ 2 กิโลเมตร เป็นพระอารามหลวงชั้นตรี
ชนิดวรวิหาร เนื้อที่กว้าง 82 ไร่ 1 งาน มีโบราณสถาน
อันเป็น ประฐานของวัด คือ พระพุทธรูปปางป่าเลไลยก์
ซึ่งเรียกกันว่า “ หลวงพ่อโตวัดป่าเลไลยก์ ” ตามหลัก
ฐานเดิมสันนิษฐานกันว่า มีอายุในราวสมัยอู่ทอง
เนื่องด้วยขณะนั้น ยังไม่ได้มีการศึกษาค้นคว้า จึงเชื่อ
กันอย่างนั้นเรื่อยมา เมื่อมีการศึกษาค้นคว้าในระยะ
หลังๆ ทำให้ทราบได้ว่า วัดป่าเลไลยก์น่าจะมีอายุไม่
น้อยกว่า 1000 ปีขึ้นไป โดยมีหลักฐานต่างๆ จาก
โบราณวัตถุเป็นข้อสนับสนุน อ้างอิง เพื่อยืนยันที่จะตั้ง
เป็นสมมติฐานใหม่ขึ้นได้ หลวงพ่อโตวัดป่าเลไลยก์
เป็นพระก่ออิฐถือปูนขนาดใหญ่ มีความสูงถึง 23.47
เมตร สมเด็จพระพุทธยอดฟ้าจุฬาโลกมหาราช มีลายพระ
หัตถ์ถึงศาสตราจารย์หลวงบริบาลบุรีภัณฑ์ อดีต
อาจารย์มหาวิทยาลัยศิลปากรว่า “พระพุทธรูปป่าเล-
ไลยก์ เป็นของเก่าก่อนวัดอื่นๆ ลักษณะทันสมัยอู่ทอง
และสร้างเป็นพระพุทธรูปปางแสดงพระธรรมจักร
เหมือนอย่างพระประธานที่พระปฐมเจดีย์ มีกฐินครอบ
เฉพาะองค์พระ มาร้างวิหารต่อชั้นหลัง ส่วนองค์พระ
นั้นเคยชำรุดถึงพระกรหักหาย คนชั้นหลังปฏิสังขรณ์
เมื่อมีความรู้เรื่องพระแสดงปฐมเทศนาสูญเสียแล้วจึง
ทำเป็นปางป่าเลไลยก์ ความกล่าวในข้อนี้ยังมีข้อสังเกต
ด้วยพระกรเล็กกว่ากันเกือบข้างหนึ่ง และขุมเดิมที่สร้าง
วิหารก็ยังปรากฏอยู่ “ ตามที่กรมพระยาดำรงราชานุ

ภาพทรงพระวินิจฉัยว่า หลวงวัดป่าเลไลยก์ มีอายุ
กับสมัยอู่ทองนั้นมีความจริงอยู่บ้าง โดยความเป็น
จริงแล้วอาจจะสูงกว่าสมัยอู่ทองขึ้นถึงสมัยลพบุรี
และทวารวดีเสียด้วยซ้ำไป เมื่อ พ.ศ. 1706 พระเจ้า
กระแถ ผู้ซึ่งมีเชื้อสายนเรศวรทรงสร้างวัดป่าโพธิ์พล
มาครองราชย์ที่เมืองพันธุมบุรี ได้ให้มอญน้อยเป็น
เชื้อสายพระวงศ์ของพระองค์ ไปสร้างวัดสนามไชย
แล้วมาบูรณะ วัดป่าเลไลยก์ในวัดลานมะขวิด แขวง
เมืองพันธุมบุรี เมื่อข้าราชการบูรณะวัดแล้วพากัน
ออกบวชเสียสิ้นสองพันคน จึงขนานนามเมืองใหม่
ว่า “เมืองสองพันบุรี” พระเจ้ากาแตอยู่ในราชสมบัติ
40 ปี สวรรคต พ.ศ. 1741 ซึ่งในช่วงนี้อยู่ในสมัย
ลพบุรีหมู่บ้านอนุรักษ์ควายไทย (บ้านควาย)
หมู่บ้านอนุรักษ์ควายไทย จังหวัดสุพรรณบุรี

หอคอยบรรหาร -แจ่มใส



● สวนแห่งความรักกลางใจเมืองสุพรรณ หอคอย
สีขาวสะอาดตา ท่ามกลางสวนงามและดอกไม้สีสัน
สดใส ขบกล่อมด้วยเสียงเพลง และลีลาเรีรระบำขอ
น้ำพุแสนสวย ยิ่งในช่วงเวลาที่ดวงอาทิตย์จะลับ
ขอบฟ้า เปลี่ยนให้สถานที่แห่งนี้เป็นดุจสวนสวรรค์
โปรแกรมการเดินทางมาท่องเที่ยวเมืองสุพรรณ
จบลงด้วยความประทับใจ กับความงดงามยามค่ำคืน
ด้วยแสงไฟและเสียงเพลง ในช่วงเวลาที่ดวงอาทิตย์
จะลับขอบฟ้า เป็นอีกสถานที่ที่จะทำให้ความรัก
ของคุณ สวยงามมากมายกว่าทุกวัน

สถานที่ท่องเที่ยวที่น่าสนใจ

หมู่บ้านอนุรักษ์ควายไทย



● จังหวัดสุพรรณบุรี เป็นส่วนหนึ่งของภาคกลาง ที่มีการทำนาอุดมสมบูรณ์มาช้านาน อยู่ห่างจาก กรุงเทพฯ ประมาณ 115 กิโลเมตร ซึ่งพบหลักฐาน ทางโบราณคดี มีอายุไม่ต่ำกว่า 3,500 - 3,800 ปี มีการขุดพบโบราณวัตถุยุคหินใหม่ ยุคสัมฤทธิ์ ยุคเหล็ก สืบทอดวัฒนธรรมต่อเนื่องมาตั้งแต่สมัย สุวรรณภูมิ หรือเดิมเรียกกันว่า “เมืองทวารวดีศรี สุพรรณภูมิ” จังหวัดสุพรรณมีสถานที่ที่น่าสนใจมากมาย อาทิโบราณสถาน อารามหลวง พิพิธภัณฑ์-สถานแห่งชาติ ชวนาไทย หมู่บ้านอนุรักษ์ควายไทย และสถานที่เกษตรกรรม กับการสาธิตการทำนาที่ ชาวบ้านดำรงชีพมาแต่ก่อน หมู่บ้านอนุรักษ์ควายไทย เป็นสถานที่ส่วนหนึ่งของจังหวัดสุพรรณบุรี ที่ได้จัด ขึ้นเพื่อสะท้อนให้เห็นภาพชีวิตชาวนาชนบทไทยดั้งเดิม ภาพการทำนาที่ไม่ใช้เครื่องจักรทันสมัย พร้อมสัมผัส ฐานฝีมือและภูมิปัญญาของบรรพบุรุษไทยที่สะท้อน ให้เห็นได้จากกลุ่มหมู่บ้านชาวนาไทยและแบบเรียบง่าย อาทิเช่น บ้านเรือนไม้แบบเรือนปลายนาเป็นที่อยู่อาศัย ของคนที่มีฐานะค่อนข้างยากจน มีการก่อสร้างแบบ เรียบง่าย เรือนศรีประจันต์เป็นบ้านที่สร้างจากไม้ไผ่แท้ หลัค่ามุงจากและกระเบื้องซึ่งเป็นหลังที่สี่และมีขนาดที่ ใหญ่โตกว่าซึ่งถือว่าเป็นครอบครัวที่ขยายใหญ่สุด และมีฐานะค่อนข้างร่ำรวยหน่อย และมีอุปกรณ์ต่างที่ เกือบไว้ย้งน่าศึกษามากยิ่งขึ้น “คนกับควาย คู่กันกับ ควาย” เป็นสิ่งที่ขาดไม่ได้ในแถบนี้

พิพิธภัณฑ์สถานแห่งชาติอุททอง



● ประวัติความเป็นมา ประวัติการก่อตั้งพิพิธภัณฑ์ สถานแห่งชาติ อุททอง พ.ศ. 2446 สมเด็จพระเจ้าบรมวงศ์เธอ กรมพระยาดำรงราชานุภาพ เมื่อครั้ง ดำรงตำแหน่งเสนาบดีกระทรวงมหาดไทยได้ตรวจ ราชการเมืองสุพรรณบุรี และเสด็จสำรวจเมืองโบราณ อุททองกรณีพบหลักฐานเรื่องเมืองอุททองในรายงานเสด็จ ตรวจราชการเมืองสุพรรณบุรีและกรณีพบหนังสือ เรื่องนิทานโบราณคดีพ.ศ.2476 ราชบัณฑิตยสภา ได้เริ่มทำการสำรวจทำแผนผังเมืองโบราณอุททองโดย สัมเขป ซึ่งปรากฏว่าเป็นเมืองโบราณสำคัญที่มีคุณค่า ทางประวัติศาสตร์และโบราณคดีแห่งหนึ่งพ.ศ. 2502 กรมศิลปากรได้จัดสร้างพิพิธภัณฑ์สถานแห่งชาติ อุททอง ขึ้นเป็นอาคารชั่วคราวเพื่อเก็บรักษาโบราณ วัตถุที่ได้จากการสำรวจและขุดค้นทางโบราณคดีที่ เมืองโบราณอุททองพ.ศ. 2504 กรมศิลปากรทำการ สำรวจขุดแต่งโบราณสถานที่มีกระจายอยู่ทั่วไปใน เมืองโบราณอุททองเพิ่มเติม พบโบราณวัตถุสมัยทวาร วดีจำนวนมากพ.ศ. 2507-2509 ศาตราจารย์ ช็องบวสเชลลีย์ (M.Jean Boisselier) ผู้เชี่ยวชาญ ด้านโบราณคดีและประวัติศาสตร์ศิลปะภูมิภาคเอเชีย อาคเนย์ชาวฝรั่งเศส และหัวหน้าหน่วยศิลปากรใน ขณะนั้น ได้ทำการสำรวจขุดแต่งโบราณสถานใน เมืองอุททอง และศึกษาค้นคว้าทางโบราณคดีกับเมือง โบราณอุททองพ.ศ.2508-2509 กรมศิลปากรได้จัด สร้างอาคารพิพิธภัณฑ์สถานแห่งชาติ อุททองขึ้นเป็น การถาวร เพื่อเก็บรักษาและจัดแสดงโบราณวัตถุที่ได้

สถานที่ท่องเที่ยวที่น่าสนใจ

จากชุดค้นทางโบราณคดี เมื่อดำเนินการแล้วเสร็จได้
รับพระมหากรุณาธิคุณจากพระบาทสมเด็จพระเจ้า
อยู่หัวและสมเด็จพระนางเจ้าพระบรมราชินีนาถ
เสด็จพระราชดำเนินทรงเปิดพิพิธภัณฑ์สถานแห่งชาติ
อุททอง เมื่อวันที่ 13 พฤษภาคม พ.ศ. 2509

สวนนกท่าเสด็จ



- ตั้งอยู่ที่บ้านท่าเสด็จ ต.สระแก้ว ห่างจากตัวเมือง
ประมาณ ๑๕ กิโลเมตร ไปตามทางสายสุพรรณบุรี
ดอนเจดีย์ (ทางหลวงหมายเลข ๓๓๒) กิโลเมตรที่
๖-๗ เข้าถนนคั่นคลองไปประมาณ ๒ กิโลเมตร
จากนั้นเลี้ยวซ้ายเข้าไปอีก ๒๐๐ เมตร สวนนกแห่งนี้
ตั้งอยู่ในที่ดินของบ้านก พันธ์เพือก และลงรวมกับป่า
ทอม มาลัย เดิมเป็นส่วนผลไม้ในระยะแรกยังมีนก
ไม่มาก ต่อมาเริ่มเพิ่มจำนวนขึ้นเรื่อย ๆ เจ้าของที่
ดินเป็นคนใจดีจึงปล่อยให้นกมาอาศัยทำรังจนนกเพิ่ม
เป็นจำนวนนับหมื่นตัว นับเป็นเวลากว่า ๔๐ ปีแล้วมี
นกหลายชนิด ต่อมาทางราชการเข้ามาดำเนินการ
พัฒนาสวนนกให้เป็นแหล่งท่องเที่ยวของจังหวัด
สุพรรณบุรี อยู่ในความดูแลของกรมป่าไม้และจัดตั้ง
เป็นหน่วยอนุรักษ์นกท่าเสด็จ มีหอดูนกไว้ชมชมนก
จากมุมสูง เวลากลางวันจะมีนกมาก ให้ชมอยู่บ้าง
ส่วนตอนเย็นจะเห็นนกบินกลับรังจนดูมืดฟ้ามืด
ช่วงนกมาก คือ ช่วงเดือนตุลาคม

จังหวัดนครปฐม

การปกครองส่วนภูมิภาค แบ่งออกเป็น 7 อำเภอ ประกอบด้วย 106 ตำบล และ 930 หมู่บ้าน ได้แก่ อำเภอเมืองนครปฐม อำเภอกำแพงแสน อำเภอนครชัยศรี อำเภอดอนตูม อำเภอบางเลน อำเภอสสามพราน อำเภอพุทธมณฑล

เส้นทางการท่องเที่ยวเชิงอนุรักษ์-สุขภาพ

จังหวัดนครปฐม



N จังหวัดสุพรรณบุรี

E จังหวัดนนทบุรี / กรุงเทพฯ

S จังหวัดสมุทรสาคร

W จังหวัดราชบุรี

การเดินทาง

เส้นทางจังหวัดนครปฐม-จังหวัดกาญจนบุรี-ท่าเรือน้ำลึกกวางย

จังหวัดนครปฐมสามารถเดินทางไปสู่กวางยได้ โดยเริ่มเดินทางจากอำเภอเมือง จังหวัดนครปฐม ใช้เส้นทางหลวงหมายเลข 4 จนถึง กม.69 ให้เตรียมขีดซ้ายเพื่อขึ้นสะพานข้าม แยกไปทางอำเภอบ้านโป่ง จังหวัดราชบุรี จากนั้นใช้ทางหลวงหมายเลข 323 (ก.แสวงชูโต) ผ่านสามแยกกระเจ็บ อำเภอบ้านโป่ง จังหวัดราชบุรี เข้าสู่ จังหวัดกาญจนบุรี ที่อำเภอกำมะกา ท่าม่วง ไปจนถึง อำเภอเมือง จังหวัดกาญจนบุรี เข้าสู่ท่าเรือน้ำลึกกวางย ระยะทางจากจังหวัดนครปฐมถึงกาญจนบุรี 65 กิโลเมตร และระยะทางจากจังหวัดกาญจนบุรีถึงบ้านพุร้อน ตำบลบ้านเก่า อำเภอเมือง จังหวัดกาญจนบุรี ระยะทาง 70 กิโลเมตร และระยะทางจากบ้านพุร้อน ถึง ท่าเรือน้ำลึกกวางย 160 กิโลเมตร รวมระยะทางทั้งสิ้น 295 กิโลเมตร

เส้นทางกรุงเทพฯ-จังหวัดกาญจนบุรี-ท่าเรือน้ำลึกกวางย

จากกรุงเทพฯ ไปตามถนนบรมราชชนนี แล้วใช้ทางหลวงหมายเลข 4 ผ่านอำเภอนครชัยศรี จังหวัดนครปฐม จากนั้นใช้เส้นทางหลวงหมายเลข 323 ผ่านอำเภอบ้านโป่ง อำเภอกำมะกา อำเภอกำม่วง ถึงจังหวัดกาญจนบุรี และเข้าสู่ท่าเรือน้ำลึกกวางยระยะทางจากจังหวัดกรุงเทพฯถึงกาญจนบุรี 129 กิโลเมตร และระยะทางจากจังหวัดกาญจนบุรีถึงบ้านพุร้อน ตำบลบ้านเก่า อำเภอเมือง จังหวัดกาญจนบุรี ระยะทาง 70 กิโลเมตร และระยะทางจากบ้านพุร้อน ถึงท่าเรือน้ำลึกกวางย 160 กิโลเมตร รวมระยะทางทั้งสิ้น 359 กิโลเมตร

รถไฟ

จากสถานีรถไฟกรุงเทพ (หัวลำโพง) และธนบุรี ทั้งรถธรรมดา รถเร็ว รถด่วน รถด่วนพิเศษ และรถพิเศษชานเมือง ใช้เวลาประมาณ 1 ชม. ขึ้นรถได้ที่ หัวลำโพง สามเสน บางซื่อ และบางบำหรุ สอบถามข้อมูล โทร 1690 (ทุกวัน 24 ชม.) หรือ www.railway.co.th จองล่วงหน้าก่อนวันเดินทางไม่น้อยกว่า 3 วัน โทร 02-220-4444 ทุกวัน เวลา 08.30-16.30 น.

รถยนต์

จากกรุงเทพฯ สามารถไปได้ 2 เส้นทาง คือ ใช้ทางหลวงหมายเลข 4 (เพชรเกษม) ผ่านอ้อมน้อย อ้อมใหญ่ สามพราน ไปจนถึงจังหวัดนครปฐม หรือใช้ถนนบรมราชชนนีผ่านพุทธมณฑล นครชัยศรี ไปจนถึงตัวจังหวัดนครปฐม

รถประจำทาง

รถประจำทางปรับอากาศสายกรุงเทพฯ-นครปฐม ออกจากสถานีขนส่งสายใต้ ถนนบรมราชชนนี ทุกวัน วันละหลายเที่ยว ตั้งแต่เวลา 05.30-23.15 น. สอบถามรายละเอียด โทร.1490 www.transport.co.th ปัจจุบัน เปิดให้บริการจองตั๋วรถโดยสารออนไลน์แล้ว ติดต่อ www.thaiticketmajor.com

การเดินทางภายในนครปฐม

ในตัวจังหวัดนครปฐมมีรถชนิดต่างๆ ให้บริการ นักท่องเที่ยวสามารถเลือกใช้บริการยานพาหนะต่างๆ ได้หลายรูปแบบตามความเหมาะสม รถสองแถว มีวิ่งบริการจากสถานีขนส่งไปยังที่ต่างๆ ในตัวเมือง นักท่องเที่ยวอาจหารถสองแถวไปเที่ยวได้ทั้งในเมืองและต่างอำเภอ คิดราคาวันละ 1,000-2,000 บาท ขึ้นอยู่กับระยะทางและการต่อรถ รถสามล้อเครื่องและมอเตอร์ไซด์รับจ้าง จอดอยู่ตามจุดต่างๆ ในจังหวัด เช่น หน้าตลาดเทศบาล หน้าสถานีขนส่ง บริเวณรอบพระปฐมเจดีย์ ค่าบริการมีทั้งแบบตกลงกันตามแต่ละระยะทางและแบบเหมาจ่าย

ระยะทางจากอำเภอเมืองนครปฐมไปยังอำเภอต่างๆ

อำเภอนครชัยศรี	14 กิโลเมตร	อำเภอกำแพงแสน	26 กิโลเมตร
อำเภอพุทธมณฑล	20 กิโลเมตร	อำเภอดอนตูม	31 กิโลเมตร
อำเภอสามพราน	21 กิโลเมตร	อำเภอบางเลน	46 กิโลเมตร

สถานที่ท่องเที่ยวที่น่าสนใจ

บึงฉวากเฉลิมพระเกียรติ



● เป็นบึงน้ำธรรมชาติขนาดใหญ่ พื้นที่ทั้งหมดประมาณ 2,700 ไร่ อยู่ห่างจากตัวเมืองสุพรรณบุรีประมาณ 64 กิโลเมตร บึงฉวากมีพื้นที่ติดต่อกับอำเภอดำเนินสะดวก จังหวัดชัยนาทและอำเภอดำเนินสะดวก จังหวัดสุพรรณบุรี ส่วนที่อยู่ในเขตอำเภอดำเนินสะดวกมีพื้นที่ประมาณ 1,700 ไร่ บึงฉวากได้รับประกาศให้เป็นเขตห้ามล่าสัตว์มาตั้งแต่ ปี พ.ศ. 2526 และในปี พ.ศ. 2541 ได้รับการจัดให้เป็นพื้นที่ชุ่มน้ำที่มีความสำคัญระดับชาติ ตามอนุสัญญาแรมซาร์ที่ประเทศไทยเป็นภาคี เนื่องจากความหลากหลายของพันธุ์พืชและสัตว์ที่มีในบึง ลักษณะที่เรียกว่าเป็นพื้นที่ชุ่มน้ำตามอนุสัญญาแรมซาร์ คือพื้นที่ลุ่ม พื้นที่ราบลุ่ม พื้นที่ลุ่มชื้นแฉะ พื้นที่น้ำตื้น มีน้ำท่วม น้ำขัง พื้นที่พรุ พื้นที่แหล่งน้ำ ที่เกิดเองตามธรรมชาติและมนุษย์สร้าง ทั้งที่มีน้ำขังหรือน้ำท่วมถาวรหรือชั่วคราว ทั้งแหล่งน้ำนิ่งและน้ำไหล แหล่งน้ำจืด น้ำกร่อยและน้ำเค็มรวมไปถึงชายฝั่งทะเลและทะเลในบริเวณซึ่งเมื่อน้ำลดต่ำสุด น้ำลึกไม่เกิน 6 เมตร ซึ่งบึงฉวากเข้าข่ายลักษณะดังกล่าว คือเป็นบึงน้ำจืดที่เกิดขึ้นเองตามธรรมชาติ มีความลึกเฉลี่ยประมาณ 1-3 เมตร

สามชุกตลาดร้อยปี



● ย้อนเวลาค้นหาภาพความทรงจำที่อาจลืมเลือน ภาพอดีตที่ยังคงอยู่ แม้เวลาจะผ่านไปแสนนาน ตลาดเก่าที่มีชีวิต และคอยเล่าเรื่องราวของวันเวลาที่กำลังจะจางหายไปจากความรู้สึก และความทรงจำให้กับผู้ที่ผ่านมายังตลาดแห่งนี้ ตัวอำเภอยังเป็นตลาดเก่าที่สร้างด้วยไม้เรียงติดกัน อยู่ริมฝั่งตะวันตกของแม่น้ำท่าจีน ภาพวิถีชีวิตของผู้คนในชุมชน, สถาปัตยกรรมโบราณ เช่น ซาญไม้แกะสลัก อาคารพาณิชย์บ้านขุนจันทน์ จันทารักษ์- บ้านขายยาจีน - ไทยโบราณ - บ้านกาแฟโบราณ - บ้านค่ายรูปโบราณ ฯลฯ ยังคงมีสภาพและรูปแบบเดิมเหมาะแก่การอนุรักษ์ และรักษาให้เป็นบันทึกของชีวิตริมแม่น้ำท่าจีนอีกแห่งหนึ่ง ในอดีตบ้านสามชุกได้ชื่อว่าเป็นท่าเรือการค้าที่สำคัญ และเป็นศูนย์กลางของจังหวัด ผู้ที่เดินทางจากตัวเมืองไปอำเภออื่นๆที่เลี้ยวออกไป จำเป็นต้องหยุดพักที่สามชุก เพราะได้เวลาค้าพอดี นอกจากนั้นยังเป็นที่พักพิงสำหรับนำของจากป่า บรรทุกเกวียนมาขายให้พ่อค้าทางเรือ และซื้อของจำเป็นกลับไป ในสมัยหนึ่งบ้านสามชุกขึ้นกับอำเภอดำเนินสะดวก-นางพิกุล เมื่อปี พ.ศ. 2437 ต่อมาปี พ.ศ. 2454 จึงย้ายที่ว่าการอำเภอมาตั้งบริเวณหมู่บ้านสำเพ็ง และเปลี่ยนชื่อมาเป็นอำเภอสามชุกเมื่อปี พ.ศ. 2457

สถานที่ท่องเที่ยวที่น่าสนใจ

พระบรมราชานุสรณ์ดอนเจดีย์



● พระบรมราชานุสรณ์ดอนเจดีย์ อยู่ที่ตำบลดอนเจดีย์ อำเภอดอนเจดีย์ จังหวัดสุพรรณบุรี พระบรมราชานุสาวรีย์ สมเด็จพระนเรศวรมหาราช ทรงพระคชารออออกศึก และองค์เจดีย์ยุทธหัตถีสมเด็จพระนเรศวรมหาราชทรงสร้างเจดีย์ขึ้นเพื่อเฉลิมฉลองชัยชนะในสงครามยุทธหัตถีที่ทรงมีต่อพระมหาอุปราชาแห่งพม่า เมื่อ ปี พ.ศ. 2134 และในปี พ.ศ. 2495 พระบรมราชานุสรณ์ดอนเจดีย์ ประกอบด้วย พระบรมราชานุสาวรีย์สมเด็จพระนเรศวรมหาราช ทรงพระคชารออออกศึกและองค์เจดีย์ยุทธหัตถี สมเด็จพระนเรศวรมหาราชทรงสร้างเจดีย์ขึ้นเพื่อเฉลิมฉลองชัยชนะในสงครามยุทธหัตถีที่ทรงมีต่อพระมหาอุปราชาแห่งพม่าเมื่อเดือนมกราคม ปี พ.ศ. 2135 และในปี พ.ศ. 2495 กองทัพบกได้บูรณะปฏิสังขรณ์องค์เจดีย์ขึ้นใหม่ โดยสร้างเป็นเจดีย์แบบลังกาทรงกลมใหญ่ สูง 66 เมตร ฐานกว้างด้านละ 36 เมตร ครอบเจดีย์องค์เดิมไว้ พระบาทสมเด็จพระเจ้าอยู่หัวได้เสด็จไปประกอบพิธีบวงสรวงและเปิดพระบรมราชานุสรณ์ดอนเจดีย์เมื่อวันที่ 25 มกราคม 2502 ซึ่งรัฐบาลได้กำหนดให้วันที่ 25 มกราคมของทุกปี เป็นวันถวายราชสักการะพระบรมราชานุสรณ์ดอนเจดีย์ พร้อมกันนั้นทางจังหวัดได้จัดให้มีงานเฉลิมฉลองพระบรมราชานุสรณ์ดอนเจดีย์ทุกปี เลย์จากเจดีย์ไปประมาณ 100 เมตร เป็นที่ตั้งของ พระตำหนักสมเด็จพระนเรศวรมหาราช ภายในมีรูปปั้นของสมเด็จพระนเรศวรมหาราช

และพระสุพรรณกัลยา มีผู้นิยมไปสักการบูชาอยู่เสมอ วันกองทัพไทย รัฐบาลได้กำหนดวันกองทัพไทยตั้งแต่ปี พ.ศ. 2550 เป็นวันที่ 18 มกราคมของทุกปี ประกอบด้วยพระบรมราชานุสาวรีย์ สมเด็จพระนเรศวรมหาราช ทรงพระคชารออออกศึกและองค์เจดีย์ยุทธหัตถี สมเด็จพระนเรศวรมหาราช ทรงสร้างเจดีย์ขึ้นเพื่อเฉลิมฉลองชัยชนะในสงครามยุทธหัตถี ที่ทรงมีต่อพระมหาอุปราชาแห่งพม่า เมื่อปี พ.ศ. 2134 ภายในองค์เจดีย์ได้มีการสร้างห้องแสดงประวัติศาสตร์ ทั้งภาพแสสไลด์ และหุ่นจำลองการยกทัพของพม่าและไทย หลายร้อยตัว เป็นสถานที่ได้ทั้งความรู้และเพลิดเพลิน พระบาทสมเด็จพระเจ้าอยู่หัวองค์ปัจจุบัน ได้เสด็จทรงประกอบพิธีบวงสรวงและเปิดพระบรมราชานุสรณ์ดอนเจดีย์ กองทัพบกได้บูรณะปฏิสังขรณ์องค์เจดีย์ขึ้นใหม่ โดยสร้างเป็นเจดีย์แบบลังกาทรงกลมใหญ่ สูง 66 เมตร ฐานกว้างด้านละ 36 เมตร ครอบเจดีย์องค์เดิม วัดป่าเลไลยก์ เป็นวัดเก่าแก่สันนิษฐานว่ามีอายุราว 1200 ปี ตั้งอยู่ริมถนนมาลัยแมน ตำบลรั้วใหญ่ อำเภอเมืองอยู่ทางฝั่งตะวันตกของลำน้ำสุพรรณ ห่างจากศาลากลางจังหวัดประมาณ 4 กิโลเมตร ชาวบ้านทั่วไปเรียกว่าวัดป่า ภายในวิหารเป็นที่ประดิษฐานหลวงพ่อโต ปางป่าเลไลยก์ ในพงศาวดารเหนือกล่าวว่า พระเจ้ากาแตทรงให้มอญน้อยมาบูรณะวัดป่าเลไลยก์ ภายหลังปี พ.ศ. 1724 หลวงพ่อโต เป็นพระพุทธรูปปางป่าเลไลยก์ ศิลปะสมัยอุททองสุพรรณภูมิ (ประทับนั่งห้อยพระบาท) มีนักปราชญ์หลายท่านว่า เดิมคงเป็นพระพุทธรูปปางปฐมเทศนาสร้างไว้กลางแจ้งอย่างพระพนัญญะเขมิยะแรกต่อมาได้มีการบูรณะ ซ่อมแซมใหม่และทำเป็นปางป่าเลไลยก์ดังที่เป็นอยู่ในปัจจุบัน ภายในองค์พระพุทธรูปบรรจุพระบรมสารีริกธาตุไว้ 36 องค์ ที่ได้มาจากพระมหาเกรไลยลาย

สถานที่ท่องเที่ยวที่น่าสนใจ

วัดป่าเลไลยก์วิหาร



● ตำบลรั้วใหญ่ อำเภอเมืองฯ จังหวัดสุพรรณบุรี
ฝั่งตะวันตกของแม่น้ำสุพรรณบุรี หรือท่าจีน ห่างจาก
ฝั่งประมาณ 2 กิโลเมตร เป็นพระอารามหลวงชั้นตรี
ชนิดวรวิหาร เนื้อที่กว้าง 82 ไร่ 1 งาน มีโบราณสถาน
อันเป็น ประฐานของวัด คือ พระพุทธรูปปางป่าเลไลยก์
ซึ่งเรียกกันว่า “ หลวงพ่อโตวัดป่าเลไลยก์” ตามหลัก
ฐานเดิมสันนิษฐานกันว่า มีอายุในราวสมัยอู่ทอง
เนื่องด้วยขณะนั้น ยังไม่ได้มีการศึกษาค้นคว้า จึงเชื่อ
กันอย่างนั้นเรื่อยมา เมื่อมีการศึกษาค้นคว้าในระยะ
หลังๆ ทำให้ทราบได้ว่า วัดป่าเลไลยก์น่าจะมีความไม่
น้อยกว่า 1000 ปีขึ้นไป โดยมีหลักฐานต่างๆ จาก
โบราณวัตถุเป็นข้อสนับสนุน อ้างอิง เพื่อยืนยันที่จะตั้ง
เป็นสมมติฐานใหม่ขึ้นได้ หลวงพ่อโตวัดป่าเลไลยก์
เป็นพระก่ออิฐถือปูนขนาดใหญ่ มีความสูงถึง 23.47
เมตร สมเด็จพระพุทธยอดฟ้าจุฬาโลกมหาราช มีลายพระ
หัตถ์ถึงศาสตราจารย์หลวงบริบาลบุรีภัณฑ์ อดีต
อาจารย์มหาวิทยาลัยศิลปากรว่า “พระพุทธรูปป่าเล-
ไลยก์ เป็นของเก่าก่อนวัดอื่นๆ ลักษณะทันสมัยอู่ทอง
และสร้างเป็นพระพุทธรูปปางแสดงพระธรรมจักร
เหมือนอย่างพระประธานที่พระปฐมเจดีย์ มีกฐินครอบ
เฉพาะองค์พระ มารับวิหารต่อชั้นหลัง ส่วนองค์พระ
นั้นเคยชำรุดถึงพระกรหักหาย คนชั้นหลังปฏิสังขรณ์
เมื่อมีความรู้เรื่องพระแสดงปฐมเทศนาสูญเสียแล้วจึง
ทำเป็นปางป่าเลไลยก์ ความกล่าวในข้อนี้ยังมีข้อสังเกต
ด้วยพระกรเล็กกว่ากันเกือบข้างหนึ่ง และขุมเดิมที่สร้าง
วิหารก็ยังปรากฏอยู่ “ ตามที่กรมพระยาดำรงราชานุ

ภาพทรงพระวินิจฉัยว่า หลวงวัดป่าเลไลยก์ มีอายุ
กับสมัยอู่ทองนั้นมีความจริงอยู่บ้าง โดยความเป็น
จริงแล้วอาจจะสูงกว่าสมัยอู่ทองขึ้นถึงสมัยลพบุรี
และทวารวดีเสียด้วยซ้ำไป เมื่อ พ.ศ. 1706 พระเจ้า
กระแถ ผู้ซึ่งมีเชื้อสายนเรศวรทรงสร้างวัดป่าโพธิ์พล
มาครองราชย์ที่เมืองพันธุมบุรี ได้ให้หมอน้อยเป็น
เชื้อสายพระวงศ์ของพระองค์ ไปสร้างวัดสนามไชย
แล้วมาบูรณะ วัดป่าเลไลยก์ในวัดลานมะขวิด แขวง
เมืองพันธุมบุรี เมื่อข้าราชการบูรณะวัดแล้วพากัน
ออกบวชเสียสิ้นสองพันคน จึงขนานนามเมืองใหม่
ว่า “เมืองสองพันบุรี” พระเจ้ากาแตอยู่ในราชสมบัติ
40 ปี สวรรคต พ.ศ. 1741 ซึ่งในช่วงนี้อยู่ในสมัย
ลพบุรีหมู่บ้านอนุรักษ์ควายไทย (บ้านควาย)
หมู่บ้านอนุรักษ์ควายไทย จังหวัดสุพรรณบุรี

หอคอยบรรหาร -แจ่มใส



● สวนแห่งความรักกลางใจเมืองสุพรรณ หอคอย
สีขาวสะอาดตา ท่ามกลางสวนงามและดอกไม้สีสัน
สดใส ขบกล่อมด้วยเสียงเพลง และลีลาเรีรระบำขอ
น้ำพุแสนสวย ยิ่งในช่วงเวลาที่ดวงอาทิตย์จะลับ
ขอบฟ้า เปลี่ยนให้สถานที่แห่งนี้เป็นจุดสวนสวรรค์
โปรแกรมการเดินทางมาท่องเที่ยวเมืองสุพรรณ
จบลงด้วยความประทับใจ กับความงดงามยามค่ำคืน
ด้วยแสงไฟและเสียงเพลง ในช่วงเวลาที่ดวงอาทิตย์
จะลับขอบฟ้า เป็นอีกสถานที่ที่จะทำให้ความรัก
ของคุณ สวยงามมากมายกว่าทุกวัน

สถานที่ท่องเที่ยวที่น่าสนใจ

หมู่บ้านอนุรักษ์ควายไทย



● จังหวัดสุพรรณบุรี เป็นส่วนหนึ่งของภาคกลาง ที่มีการทำนาอุดมสมบูรณ์มาช้านาน อยู่ห่างจาก กรุงเทพฯ ประมาณ 115 กิโลเมตร ซึ่งพบหลักฐาน ทางโบราณคดี มีอายุไม่ต่ำกว่า 3,500 - 3,800 ปี มีการขุดพบโบราณวัตถุยุคหินใหม่ ยุคสัมฤทธิ์ ยุคเหล็ก สืบทอดวัฒนธรรมต่อเนื่องมาตั้งแต่สมัย สุวรรณภูมิ หรือเดิมเรียกกันว่า “เมืองทวารวดีศรี สุพรรณภูมิ” จังหวัดสุพรรณมีสถานที่ที่น่าสนใจมากมาย อาทิโบราณสถาน อารามหลวง พิพิธภัณฑ์-สถานแห่งชาติ ชวนาไทย หมู่บ้านอนุรักษ์ควายไทย และสถานที่เกษตรกรรม กับการสาธิตการทำนาที่ ชาวบ้านดำรงชีพมาแต่ก่อน หมู่บ้านอนุรักษ์ควายไทย เป็นสถานที่ส่วนหนึ่งของจังหวัดสุพรรณบุรี ที่ได้จัด ขึ้นเพื่อสะท้อนให้เห็นภาพชีวิตชาวนาชนบทไทยดั้งเดิม ภาพการทำนาที่ไม่ใช้เครื่องจักรทันสมัย พร้อมสัมผัส ฐานฝีมือและภูมิปัญญาของบรรพบุรุษไทยที่สะท้อน ให้เห็นได้จากกลุ่มหมู่บ้านชาวนาไทยและแบบเรียบง่าย อาทิเช่น บ้านเรือนไม้แบบเรือนปลายนาเป็นที่อยู่อาศัย ของคนที่มีฐานะค่อนข้างยากจน มีการก่อสร้างแบบ เรียบง่าย เรือนศรีประจันต์เป็นบ้านที่สร้างจากไม้แท้ หลัค่ามาจากและกระเบื้องซึ่งเป็นหลักที่สี่และมีขนาดที่ ใหญ่โตกว่าซึ่งถือว่าเป็นครอบครัวที่ขยายใหญ่สุด และมีฐานะค่อนข้างร่ำรวยหน่อย และมีอุปกรณ์ต่างที่ เกือบไว้ย้งน่าศึกษามากยิ่งขึ้น “คนกับควาย คู่กันกับ ควาย” เป็นสิ่งที่จะขาดไปไม่ได้ในแถบนี้

พิพิธภัณฑ์สถานแห่งชาติอุททอง



● ประวัติความเป็นมา ประวัติการก่อตั้งพิพิธภัณฑ์ สถานแห่งชาติ อุททอง พ.ศ. 2446 สมเด็จพระเจ้าบรมวงศ์เธอ กรมพระยาดำรงราชานุภาพ เมื่อครั้ง ดำรงตำแหน่งเสนาบดีกระทรวงมหาดไทยได้ตรวจ ราชการเมืองสุพรรณบุรี และเสด็จสำรวจเมืองโบราณ อุททองกรณีพบหลักฐานเรื่องเมืองอุททองในรายงานเสด็จ ตรวจราชการเมืองสุพรรณบุรีและกรณีพบหนังสือ เรื่องนิทานโบราณคดีพ.ศ.2476 ราชบัณฑิตยสภา ได้เริ่มทำการสำรวจทำแผนผังเมืองโบราณอุททองโดย สัมเขป ซึ่งปรากฏว่าเป็นเมืองโบราณสำคัญที่มีคุณค่า ทางประวัติศาสตร์และโบราณคดีแห่งหนึ่งพ.ศ. 2502 กรมศิลปากรได้จัดสร้างพิพิธภัณฑ์สถานแห่งชาติ อุททอง ขึ้นเป็นอาคารชั่วคราวเพื่อเก็บรักษาโบราณ วัตถุที่ได้จากการสำรวจและขุดค้นทางโบราณคดีที่ เมืองโบราณอุททองพ.ศ. 2504 กรมศิลปากรทำการ สำรวจขุดแต่งโบราณสถานที่มีกระจายอยู่ทั่วไปใน เมืองโบราณอุททองเพิ่มเติม พบโบราณวัตถุสมัยทวาร วดีจำนวนมากพ.ศ. 2507-2509 ศาตราจารย์ ช็องบวสเชลลีย์ร์(M.Jean Boisselier) ผู้เชี่ยวชาญ ด้านโบราณคดีและประวัติศาสตร์ศิลปะภูมิภาคเอเชีย อาคเนย์ชาวฝรั่งเศส และหัวหน้าหน่วยศิลปากรใน ขณะนั้น ได้ทำการสำรวจขุดแต่งโบราณสถานใน เมืองอุททอง และศึกษาค้นคว้าทางโบราณคดีกับเมือง โบราณอุททองพ.ศ.2508-2509 กรมศิลปากรได้จัด สร้างอาคารพิพิธภัณฑ์สถานแห่งชาติ อุททองขึ้นเป็น การถาวร เพื่อเก็บรักษาและจัดแสดงโบราณวัตถุที่ได้

สถานที่ท่องเที่ยวที่น่าสนใจ

จากชุดค้นทางโบราณคดี เมื่อดำเนินการแล้วเสร็จได้
รับพระมหากรุณาธิคุณจากพระบาทสมเด็จพระเจ้า
อยู่หัวและสมเด็จพระนางเจ้าพระบรมราชินีนาถ
เสด็จพระราชดำเนินทรงเปิดพิพิธภัณฑ์สถานแห่งชาติ
อุททอง เมื่อวันที่ 13 พฤษภาคม พ.ศ. 2509

สวนนกท่าเสด็จ



- ตั้งอยู่ที่บ้านท่าเสด็จ ต.สระแก้ว ห่างจากตัวเมือง
ประมาณ ๑๕ กิโลเมตร ไปตามทางสายสุพรรณบุรี
ดอนเจดีย์ (ทางหลวงหมายเลข ๓๓๒) กิโลเมตรที่
๖-๗ เข้าถนนคั่นคลองไปประมาณ ๒ กิโลเมตร
จากนั้นเลี้ยวซ้ายเข้าไปอีก ๒๐๐ เมตร สวนนกแห่งนี้
ตั้งอยู่ในที่ดินของบ้านก พันธ์เพือก และลงรวมกับป่า
ทอม มาลัย เดิมเป็นส่วนผลไม้ในระยะแรกยังมีนก
ไม่มาก ต่อมาเริ่มเพิ่มจำนวนขึ้นเรื่อย ๆ เจ้าของที่
ดินเป็นคนใจดีจึงปล่อยให้นกมาอาศัยทำรังจนนกเพิ่ม
เป็นจำนวนนับหมื่นตัว นับเป็นเวลากว่า ๔๐ ปีแล้วมี
นกหลายชนิด ต่อมาทางราชการเข้ามาดำเนินการ
พัฒนาสวนนกให้เป็นแหล่งท่องเที่ยวของจังหวัด
สุพรรณบุรี อยู่ในความดูแลของกรมป่าไม้และจัดตั้ง
เป็นหน่วยอนุรักษ์นกท่าเสด็จ มีหอดูนกไว้ชมชมนก
จากมุมสูง เวลากลางวันจะมีนกมาก ให้ชมอยู่บ้าง
ส่วนตอนเย็นจะเห็นนกบินกลับรังจนดูมืดฟ้ามืด
ช่วงนกมาก คือ ช่วงเดือนตุลาคม

จังหวัดนครปฐม

การปกครองส่วนภูมิภาค แบ่งออกเป็น 7 อำเภอ ประกอบด้วย 106 ตำบล และ 930 หมู่บ้าน ได้แก่ อำเภอเมืองนครปฐม อำเภอกำแพงแสน อำเภอนครชัยศรี อำเภอดอนตูม อำเภอบางเลน อำเภอสสามพราน อำเภอพุทธมณฑล

เส้นทางการท่องเที่ยวเชิงอนุรักษ์-สุขภาพ

จังหวัดนครปฐม



N จังหวัดสุพรรณบุรี

E จังหวัดนนทบุรี / กรุงเทพฯ

S จังหวัดสมุทรสาคร

W จังหวัดราชบุรี

การเดินทาง

เส้นทางจังหวัดนครปฐม-จังหวัดกาญจนบุรี-ท่าเรือน้ำลึกกวาย

จังหวัดนครปฐมสามารถเดินทางไปสู่ทวายได้ โดยเริ่มเดินทางจากอำเภอเมือง จังหวัดนครปฐม ใช้เส้นทางหลวงหมายเลข 4 จนถึง กม.69 ให้เตรียมขีดซ้ายเพื่อขึ้นสะพานข้าม แยกไปทางอำเภอบ้านโป่ง จังหวัดราชบุรี จากนั้นใช้ทางหลวงหมายเลข 323 (ก.แสวงชูโต) ผ่านสามแยกกระเจ็บ อำเภอบ้านโป่ง จังหวัดราชบุรี เข้าสู่ จังหวัดกาญจนบุรี ที่อำเภอท่ามะกา ท่าม่วง ไปจนถึง อำเภอเมือง จังหวัดกาญจนบุรี เข้าสู่ท่าเรือน้ำลึกกวาย ระยะทางจากจังหวัดนครปฐมถึงกาญจนบุรี 65 กิโลเมตร และระยะทางจากจังหวัดกาญจนบุรีถึงบ้านพุน้ำร้อน ตำบลบ้านเก่า อำเภอเมือง จังหวัดกาญจนบุรี ระยะทาง 70 กิโลเมตร และระยะทางจากบ้านพุน้ำร้อน ถึง ท่าเรือน้ำลึกกวาย 160 กิโลเมตร รวมระยะทางทั้งสิ้น 295 กิโลเมตร

เส้นทางกรุงเทพฯ-จังหวัดกาญจนบุรี-ท่าเรือน้ำลึกกวาย

จากกรุงเทพฯ ไปตามถนนบรมราชชนนี แล้วใช้ทางหลวงหมายเลข 4 ผ่านอำเภอนครชัยศรี จังหวัดนครปฐม จากนั้นใช้เส้นทางหลวงหมายเลข 323 ผ่านอำเภอบ้านโป่ง อำเภوتاมะกา อำเภอท่าม่วง ถึงจังหวัดกาญจนบุรี และเข้าสู่ท่าเรือน้ำลึกกวายระยะทางจากจังหวัดกรุงเทพฯถึงกาญจนบุรี 129 กิโลเมตร และระยะทางจากจังหวัดกาญจนบุรีถึงบ้านพุน้ำร้อน ตำบลบ้านเก่า อำเภอเมือง จังหวัดกาญจนบุรี ระยะทาง 70 กิโลเมตร และระยะทางจากบ้านพุน้ำร้อน ถึงท่าเรือน้ำลึกกวาย 160 กิโลเมตร รวมระยะทางทั้งสิ้น 359 กิโลเมตร

รถไฟ

จากสถานีรถไฟกรุงเทพ (หัวลำโพง) และธนบุรี ทั้งรถธรรมดา รถเร็ว รถด่วน รถด่วนพิเศษ และรถพิเศษชานเมือง ใช้เวลาประมาณ 1 ชม. ขึ้นรถได้ที่ หัวลำโพง สามเสน บางซื่อ และบางบำหรุ สอบถามข้อมูล โทร 1690 (ทุกวัน 24 ชม.) หรือ www.railway.co.th จองล่วงหน้าก่อนวันเดินทางไม่น้อยกว่า 3 วัน โทร 02-220-4444 ทุกวัน เวลา 08.30-16.30 น.

รถยนต์

จากกรุงเทพฯ สามารถไปได้ 2 เส้นทาง คือ ใช้ทางหลวงหมายเลข 4 (เพชรเกษม) ผ่านอ้อมน้อย อ้อมใหญ่ สามพราน ไปจนถึงจังหวัดนครปฐม หรือใช้ถนนบรมราชชนนีผ่านพุทธมณฑล นครชัยศรี ไปจนถึงตัวจังหวัดนครปฐม

รถประจำทาง

รถประจำทางปรับอากาศสายกรุงเทพฯ-นครปฐม ออกจากสถานีขนส่งสายใต้ ถนนบรมราชชนนี ทุกวัน วันละหลายเที่ยว ตั้งแต่เวลา 05.30-23.15 น. สอบถามรายละเอียด โทร.1490 www.transport.co.th ปัจจุบัน เปิดให้บริการจองตั๋วรถโดยสารออนไลน์แล้ว ติดต่อ www.thaiticketmajor.com

การเดินทางภายในนครปฐม

ในตัวจังหวัดนครปฐมมีรถชนิดต่างๆ ให้บริการ นักท่องเที่ยวสามารถเลือกใช้บริการยานพาหนะต่างๆ ได้หลายรูปแบบตามความเหมาะสม รถสองแถว มีวิ่งบริการจากสถานีขนส่งไปยังที่ต่างๆ ในตัวเมือง นักท่องเที่ยวอาจหารถสองแถวไปเที่ยวได้ทั้งในเมืองและต่างอำเภอ คิดราคาวันละ 1,000-2,000 บาท ขึ้นอยู่กับระยะทางและการต่อรถ รถสามล้อเครื่องและมอเตอร์ไซด์รับจ้าง จอดอยู่ตามจุดต่างๆ ในจังหวัด เช่น หน้าตลาดเทศบาล หน้าสถานีขนส่ง บริเวณรอบพระปฐมเจดีย์ ค่าบริการมีทั้งแบบตกลงกันตามแต่ละระยะทางและแบบเหมาจ่าย

ระยะทางจากอำเภอเมืองนครปฐมไปยังอำเภอต่างๆ

อำเภอนครชัยศรี	14 กิโลเมตร	อำเภอกำแพงแสน	26 กิโลเมตร
อำเภอพุทธมณฑล	20 กิโลเมตร	อำเภอดอนตูม	31 กิโลเมตร
อำเภอสามพราน	21 กิโลเมตร	อำเภอบางเลน	46 กิโลเมตร

สถานที่ท่องเที่ยวที่น่าสนใจ

วัดพระปฐมเจดีย์ราชวรมหาวิหาร



- เป็นพระสถูปเจดีย์ที่มีขนาดใหญ่ที่สุดในประเทศไทย จังหวัดนครปฐมได้ใช้พระปฐมเจดีย์เป็นตราประจำจังหวัด พระปฐมเจดีย์ที่เห็นอยู่ในปัจจุบันนี้เป็นองค์ที่สร้างขึ้นในสมัยรัชกาลที่ 4 เมื่อ พ.ศ.2396 โดยโปรดเกล้าฯให้สร้างครอบพระเจดีย์องค์เดิมซึ่งเป็นเจดีย์เก่าแก่มีฐานรูปประฆังคว่ำและมียอดปรางค์อยู่ข้างบนสันนิษฐานว่ามีอายุอยู่ในตอนต้นพุทธศตวรรษที่ 4

ตลาดดอนหวาย



- ตั้งอยู่ที่ตำบลบางกระทีก หลังวัดดอนหวายเป็นตลาดที่ยังเหลือสภาพตลาดเก่าในอดีตสมัยร.6 ให้เห็นลักษณะตัวอาคารเป็นอาคารไม้เก่าๆ ที่อยู่ติดริมแม่น้ำ

ท่าจีน มีพ่อค้า แม่ค้า พายเรือนำสินค้าและอาหารมาจำหน่ายในบริเวณวัดดอนหวาย มีตลาดนัดสินค้าทางการเกษตรที่วัดดอนหวายทุกวัน ตั้งแต่เวลา 06.00-18.00 น. วันเสาร์-อาทิตย์จะมีของขายมาก

นอกจากนั้นที่ตลาดดอนหวายมีบริการเรือล่องแม่น้ำท่าจีนด้วยเรืออ้อยมจับและเรือกระแซง โดยแบ่งออกเป็น 2 เส้นทาง ได้แก่ เส้นทางแรก จากวัดดอนหวายผ่านวัดท่าพุท วัดไร่ขิง และวัดปลาใช้เวลา 1 ชั่วโมง 15 นาที เส้นทางที่สอง จากวัดดอนหวายผ่านวัดไร่ขิง วัดปลา ลอดใต้สะพานโพธิ์แก้ว ร.ร. ปร.ราชวิทยาลัย วัดสรรเพชร วัดเดชานุสรณ์และสวนสามพรานใช้เวลา 2 ชั่วโมง แบ่งออกเป็นรอบๆ สอบถามเพิ่มเติมได้ที่ ศรีสวัสดิ์อ้อยมจับ อาจารย์สวัสดิ์ โทร. 034393637, 081-448 8876, 081-659 5805 มิตรสายชล โทร. 081-446 8556, 084-146 5616, เรือรุ่งฟ้า โทร.081-241 8027, 081-196 3372 เรือโชคดี โทร. 081-241 8027, 081-196 3327

ตลาดท่านา



- ตลาดท่านาหรือตลาดนครชัยศรี อยู่ในตำบลนครชัยศรี อำเภอนครชัยศรี เป็นตลาดโบราณย่านชุมชนริมน้ำที่น่าท่องเที่ยวอีกแห่งหนึ่งของจังหวัดนครปฐม เปิดค้าขายมาตั้งแต่สมัยร.5 นับเป็นพื้นที่ประวัติศาสตร์ที่มีสถาปัตยกรรมการก่อสร้างที่เก่าแก่และหาดูได้ยาก อยู่ในความดูแลของสำนักงานทรัพย์สินส่วนพระมหากษัตริย์ จึงทำให้ตลาดแห่งนี้มีการ

สถานที่ท่องเที่ยวที่น่าสนใจ

พัฒนาเชิงอนุรักษ์ ด้วยรูปแบบอาคารร้านตลาดสร้างด้วยไม้ซึ่งยังคงกลิ่นอายแบบดั้งเดิมเหมือนเมื่อ 70 กว่าปีที่ผ่านมา เป็นแหล่งร้านอาหารริมน้ำและย่านจำหน่ายของกินอร่อยๆ มากมาย อาทิ เปิดพะโล้ ขนมปังเย็น รวมถึงผลไม้ โดยเฉพาะ ส้มโอมะขวิดศรี นอกจากนี้ยังมีศาลาอาม่า นอกจากจะเป็นศาลาพักผ่อนให้ประชาชนมาราบไถ่แล้ว ยังเปิดสอนภาษาจีนโดยไม่คิดค่าใช้จ่ายอีกด้วย

นอกจากบรรยากาศตลาดแล้วยังสามารถแวะเที่ยวสถานที่ท่องเที่ยวใกล้เคียง เช่น วัดบางพระที่มีพระดิวอย่างหลวมๆ เป็น วัดกลางบางแก้วกราบไหว้หลวมๆ บูดู ตลาดต้นสนซึ่งเป็นตลาดเก่าแก่อีกแห่งหนึ่ง ตลาดท่านาเปิดทุกวันแต่จะคึกคักในวันหยุดเสาร์-อาทิตย์

พิพิธภัณฑ์หุ่นขี้ผึ้งไทย



- ตั้งอยู่เลขที่ 43/2 หมู่ 1 ถนนบรมราชชนนี (เป็นเกล้า-นครชัยศรี) กิโลเมตรที่ 31 ตำบลขุนแก้ว เป็นสถานที่จัดแสดงหุ่นขี้ผึ้งไฟเบอร์กลาสซึ่งมีความสวยงามและเหมือนจริงให้ความรู้สึกนุ่มนวล ซึ่งเป็นผลงานสร้างสรรค์ของคุณดวงแก้ว พัทธการศิลป์และกลุ่มศิลปินไทยซึ่งใช้เวลาค้นคว้าทดลองกว่า 10 ปี โดยมีวัตถุประสงค์ในอันที่จะส่งเสริม เผยแพร่และอนุรักษ์ไว้ซึ่งศิลปวัฒนธรรมและประเพณีของไทย ก่อตั้งโครงการเมื่อปีพ.ศ.2525 เปิดเมื่อวันที่ 14 มิถุนายน พ.ศ.2532 ภายในอาคารแบ่งออกเป็น 2 ชั้น ชั้นล่าง จัดเป็นห้องแสดงถาวรจำนวน 7 ห้องประกอบด้วยหุ่นชุดต่างๆ

ได้แก่ ชุดพระอริยสงฆ์ ชุดพระบรมรูปอดีตพระมหากษัตริย์ราชวงศ์จักรีและชุดมูมหนึ่งขงชีวิตเป็นการแสดงชุดหมากงไทย ชุดครอบครัวไทย ชุดเลิกทาส เป็นต้น ชั้นบน จัดเป็นห้องแสดงนิทรรศการชั่วคราว ชุดต่างๆ หมุนเวียนตามความเหมาะสม ปัจจุบันจัดแสดงเรื่องชุดครูเพลงไทย ชุดบุคคลสำคัญของโลก ชุดวรรณคดีไทย พระอภัยมณีของสุนทรภู่ ชุดการละเล่นเด็กไทย ชุดประวัติศาสตร์ไทย พิพิธภัณฑ์ฯ เปิดบริการทุกวันไม่เว้นวันหยุด (จันทร์-ศุกร์ เปิดตั้งแต่เวลา 09.00-17.30 น. วันเสาร์-อาทิตย์และวันหยุดนักขัตฤกษ์ เปิดเวลา 08.30-18.00 น.) อัตราค่าเข้าชม คนไทย 50 บาท นักศึกษาในเครื่องแบบและพระภิกษุ 20 บาท นักเรียนอนุบาล-ม.6 และเด็ก(สูงไม่เกิน 130 ซม.) 10 บาท ชาวต่างประเทศ ผู้ใหญ่ 200 บาท เด็ก 100 บาท สอบถามเพิ่มเติมได้ที่ โทร. 0 3433 2061, 0 3433 2607 โทรสาร 0 3433 2061

วัดไร่ขิง



- ตั้งอยู่ที่ตำบลไร่ขิง อำเภอสามพราน บนฝั่งแม่น้ำท่าจีนหรือแม่น้ำนครชัยศรี ห่างจากกรุงเทพฯ ประมาณ 32 กิโลเมตร วัดไร่ขิงนี้ สมเด็จพระมหาสมณเจ้ากรมพระยาวชิรญาณวโรรส วัดบวรนิเวศวิหาร กรุงเทพฯ ทรงพระราชทานนามว่า “วัดมงคลจินดาราม (ไร่ขิง)” แต่ชาวบ้านเรียกกันเต็ม ๆ ว่า “วัดมงคลจินดารามไร่ขิง” จนกระทั่งเหลือแต่ชื่อวัดไร่ขิง

สถานที่ท่องเที่ยวที่น่าสนใจ

อาณาเขตวัดแบ่งออกเป็น 2 ส่วน คือ เขตศาสนสถาน และเขตสาธารณสถานซึ่งเป็นพื้นที่ของโรงเรียนและโรงพยาบาลมีถนนตัดผ่านกลาง วัดนี้เป็นวัดราษฎร์ ยังไม่มีหลักฐานแน่ชัดว่าสร้างเมื่อใด อาศัยจากคำบอกเล่าว่า สร้างตั้งแต่ พ.ศ. 2394 สมัยสมเด็จพระพุทธาจารย์(พุท) รัชกาลที่ 4 เป็นต้นมา เมื่อสร้างวัดเสร็จได้อัญเชิญพระพุทธรูปมาจากวัดศาลาลปูน (ซึ่งสันนิษฐานว่าเป็นฝีมือช่างสมัยไทยล้านนาและล้านช้าง ตามตำนานเล่าว่าลอยน้ำมาและอัญเชิญไว้ที่วัดศาลาลปูน) ตำบลหอรัตนไชย อำเภอพระนครศรีอยุธยา จังหวัดพระนครศรีอยุธยา มาประดิษฐานไว้เป็นพระประธาน วัดชาวบ้านเรียกว่า “หลวงพ่อวัดไร่ขิง” เป็นพระพุทธรูปเนื้อทองสัมฤทธิ์ ปางมารวิชัยแบบประยุกต์ หน้าตักกว้าง 4 ศอก 2 นิ้ว สูง 4 ศอก 16 นิ้วเศษ ลักษณะพื้พวยคล้ายสมัยเชียงแสน พระหัตถ์เรียวยาวตามแบบสุโขทัย พระพักตร์ดูคล้ายรัตนโกสินทร์ ประดิษฐานเหนือฐานชุกชี พระอุโบสถ เป็นทรงโรง ศิลปะสมัยรัตนโกสินทร์ตอนต้น ฝาผนังก่ออิฐถือปูนหน้าบันเป็นลายพุดตาล ตัดช่องฟ้าใบระกาหางหงส์ หลังคาบุด้วยกระเบื้องเคลือบสลับสี ชุ่มประตูป็นลายปูนปั้นเครือเถา บานประตูด้านนอกเป็นลายรดน้ำรูปท้าวจตุโลกบาล ด้านในเป็นภาพสีรูปอสุรยักษ์ เชี่ยวการบานหน้าต่างเป็นลายรดน้ำรูปต้นไม้พร้อมด้วยสิ่งสารพัด ด้านในเป็นภาพเขียนสีรูปดอกไม้ ส่วนชุมหน้าต่างเป็นรูปปูนปั้นลายเครือเถา รอบพระอุโบสถมีวิหารประจำทิศต่างๆ ทั้งสี่ทิศ หน้าบันใช้ปูนปั้นเป็นลายเทพพนม ไม่มีชุมประตูป็นหน้าต่าง ศาลาการเปรียญ ตั้งอยู่ด้านหน้าและด้านหลังของอุโบสถเป็นศาลาทรงไทย 4 มุข หน้าบันทั้งสี่ด้านมีภาพปูนปั้นเป็นเรื่องราวพุทธประวัติตั้งแต่ประสูติจนถึงปรินิพพานและการแบ่งพระบรมสารีริกธาตุ ขอบล่างเป็นรูปปั้นราหูอมจันทร์ ปลายเสาทุกต้นมีบัวหมาย มณฑปกลางสระน้ำ เป็นที่ประดิษฐานรอยพระพุทธรูปจำลอง ตั้งอยู่ด้านทิศตะวันตกของอุโบสถ

พระราชวังสนามจันทร์



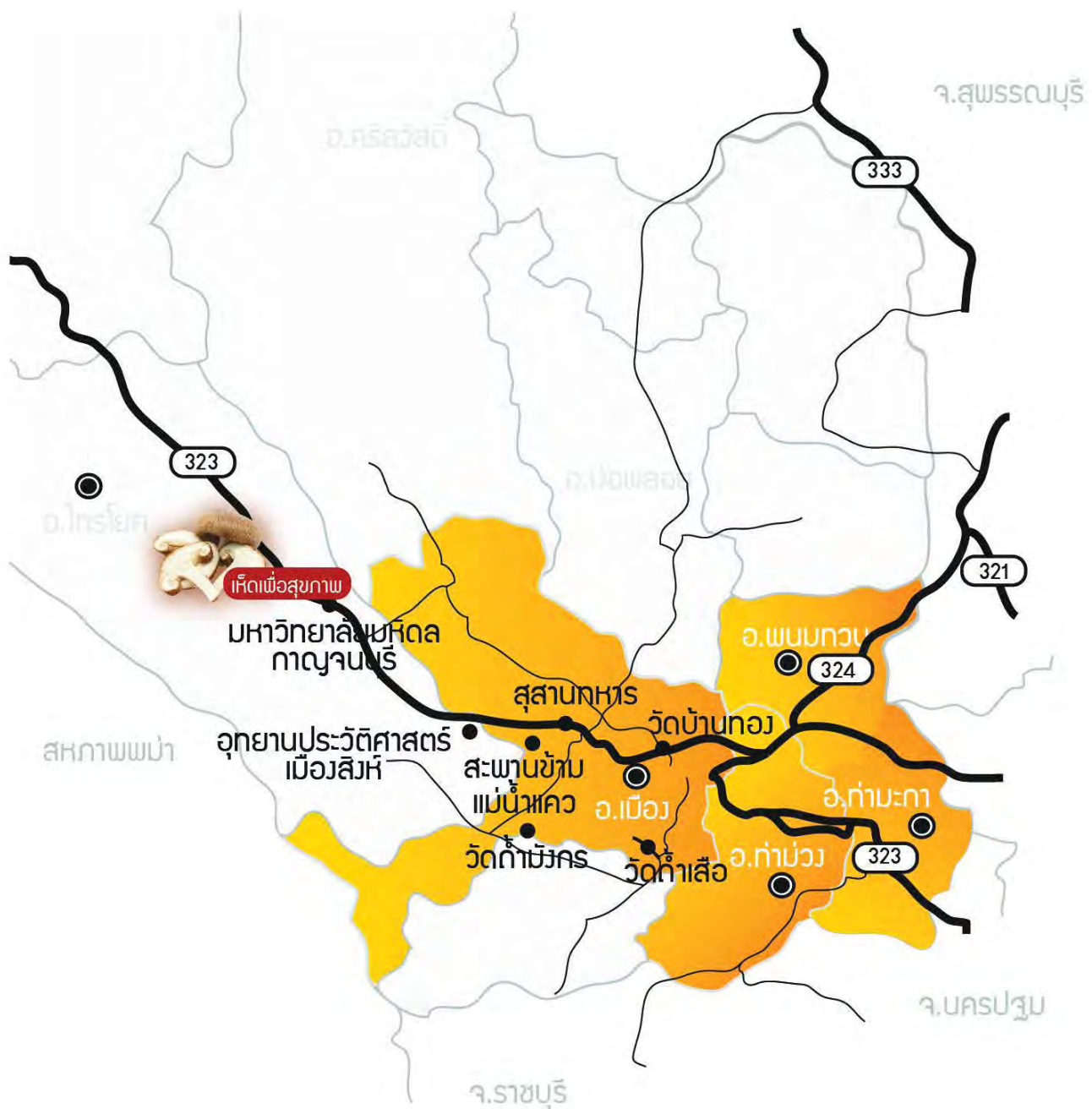
● เป็นพระราชวังที่พระบาทสมเด็จพระมงกุฎเกล้าเจ้าอยู่หัว โปรดเกล้าฯ ให้สร้างขึ้นบนบริเวณที่คาดว่าเป็นพระราชวังเก่าของกษัตริย์สมัยโบราณที่เรียกว่า เนินปราสาท สันนิษฐานว่าเดิมคงเคยเป็นพระราชวังของกษัตริย์ในสมัยโบราณ พระบาทสมเด็จพระมงกุฎเกล้าเจ้าอยู่หัวมีพระราชประสงค์ที่จะสร้างพระราชวังที่ประทับขึ้น ณ เมืองนครปฐม สำหรับเป็นที่ประทับแปรพระราชฐานในโอกาสเสด็จฯ มาสักการะองค์พระปฐมเจดีย์ และเพื่อประทับพักพ่อนพระราชอิริยาบถ พระราชวังแห่งนี้ใช้เวลาสร้างอยู่ 4 ปี โดยพระราชทรัพย์ส่วนพระองค์ มีหลวงพิทักษ์มานพ (น้อย ศิลป) ซึ่งต่อมาได้รับโปรดเกล้าฯ เลื่อนยศเป็นพระยาวิสุธรรมศิลปประสิทธิ์ เป็นผู้ออกแบบและดำเนินการก่อสร้างพระตำหนักแรกที่เราได้ชม คือ พระตำหนักชาลิสมงคลอาสน์ เป็นพระตำหนักสี่เอนี่ก่อสร้างด้วยสถาปัตยกรรมแบบผสมผสานระหว่างศิลปะเรือนของสโขวพรรังเศส กับอาคารแบบฮาล์ฟทิมเบอร์ของอังกฤษ และดัดแปลงให้เข้ากับสภาพอากาศที่ประเทศไทย ที่ด้านหน้าของ พระตำหนักชาลิสมงคลอาสน์ มีอนุสาวรีย์ “ย่าเหล” ย่าเหล เป็นสุนัขที่พระบาทสมเด็จพระมงกุฎเกล้าเจ้าอยู่หัวทรงเลี้ยง และทรงโปรดปรานเป็นอย่างยิ่ง ได้ถูกลอบยิงตาย รัชกาลที่ 6 ทรงโศกเศร้าเป็นอย่างยิ่ง ถึงกับทรงพระกรุณาโปรดเกล้าฯ ให้จัดงานศพ และสร้างอนุสาวรีย์ย่าเหลขึ้น

จังหวัดกาญจนบุรี

การปกครองแบ่งออกเป็น 13 อำเภอ 95 ตำบล 943 หมู่บ้าน 206
ชุมชน 31 เทศบาล 90 อบต. ได้แก่ อำเภอเมืองกาญจนบุรี อำเภอไทรโยค
อำเภอบ่อพลอย อำเภอศรีสวัสดิ์ อำเภอกำมะกา อำเภอกำแพง อำเภอกอง
พานุม อำเภอสังขละบุรี อำเภอพนมทวน อำเภอเลาขวัญ อำเภอด่านมะขาม
เตี้ย อำเภอหนองปรือ อำเภอห้วยกระเจา

เส้นทางการท่องเที่ยวเชิงอนุรักษ์-สุขภาพ

จังหวัดกาญจนบุรี



N จังหวัดอุทัยธานี

E จังหวัดสุพรรณบุรี

S จังหวัดราชบุรี

W ประเทศพม่า

การเดินทาง

เส้นทางจังหวัดกาญจนบุรี-ท่าเรือน้ำลึกทวาย

จังหวัดกาญจนบุรีสามารถเดินทางไปสู่ทวายได้ โดยเริ่มเดินทางจาก อำเภอเมือง จังหวัดกาญจนบุรี ผ่านบ้านพุน้ำร้อน ตำบลบ้านเก่า อำเภอเมือง จังหวัดกาญจนบุรี เข้าสู่ท่าเรือน้ำลึกทวาย ระยะทางจากจังหวัดกาญจนบุรี ถึงบ้านพุน้ำร้อน ตำบลบ้านเก่า อำเภอเมือง จังหวัดกาญจนบุรี ระยะทาง 70 กิโลเมตร และระยะทางจากบ้านพุน้ำร้อนถึงท่าเรือน้ำลึกทวาย 160 กิโลเมตร รวมระยะทางทั้งสิ้น 230 กิโลเมตร

รถไฟ

การเดินทางโดยรถไฟนับเป็นเสน่ห์ของการเดินทางอีกรูปแบบหนึ่ง เพียงแต่ต้องใช้เวลา และไม่รับร้อนขึ้น รถไฟได้ที่สถานีบางกอกน้อย สอบถามรายละเอียดเพิ่มเติมได้ที่ สถานีรถไฟบางกอกน้อย โทร. 02-411-3102 วันเสาร์-อาทิตย์ และวันหยุดราชการ มีรถไฟเที่ยวพิเศษ นำเที่ยวไปกลับภายในวันเดียว รายละเอียดสอบถามเพิ่ม ได้ที่ การรถไฟแห่งประเทศไทย โทร.02-223-7010, 02-223-7020 และ 1690 หรือที่เว็บไซต์ www.railway.co.th นอกจากนี้ยังมีรถไฟนำเที่ยวขบวนพิเศษที่ให้บริการเฉพาะวันหยุดหลาย รายการแต่ต้องติดต่อ จองล่วงหน้า และต้องไปขึ้นรถที่สถานีรถไฟหัวลำโพง คือเป็นการรถไฟสายประวัติศาสตร์หรือเรียกกันว่าทางรถไฟสายมรณะ

รถยนต์

ถนนปิ่นเกล้า-นครชัยศรี ข้ามสะพานพระปิ่นเกล้า ขึ้นทางคู่ขนานลอยฟ้าจากนั้นตรงไปจนถึงทางแยกไป อ.สามพราน จ.นครปฐม ขับขวาแล้วไปตาม ทางหลวงหมายเลข 4 ผ่าน อ.นครชัยศรี อ.เมือง จ.นครปฐม จนถึง กม.69 เตรียมชิดซ้าย ขึ้นสะพานข้ามแยกไป ทาง อ.บ้านโป่ง ใช้ทางหลวงหมายเลข 323 (ก.แสลงโต) ผ่านสามแยกกระจับ อ.บ้านโป่ง เข้า กาญจนบุรี ที่อ.มะภา อ.ท่าม่วง ไปจนถึง อ.เมือง รวมระยะทาง 129 กม. หรือใช้ทางหลวงหมายเลข 4 เริ่มจากบางแค ผ่านอ้อมน้อย อ้อมใหญ่ อ.สามพราน อ.นครชัยศรี ไปบรรจบกับเส้นทางที่ 1 หลัจาก อ.สามพราน

รถประจำทาง

รถโดยสารจากกรุงเทพฯ จะมีทั้งเฉพาะที่ตัว อ.เมือง เท่านั้น ไม่มีไปถึงอำเภออื่นๆ รถปรับอากาศชั้น 1 ไปจอด ที่สี่แยกไฟแดง หน้าศาลหลักเมือง รถปรับอากาศชั้น 2 และรถธรรมดาจอดที่สถานีขนส่งกาญจนบุรี รถโดยสารปรับอากาศ ออกจากสถานีขนส่งสายใต้ รถปรับอากาศชั้นหนึ่ง ทุก 15 นาที ตั้งแต่เวลา 05.00-22.30 น. รถปรับอากาศชั้นสองออกทุก 20 นาที ตั้งแต่เวลา 05.10-20.30 น. ใช้เวลาเดินทางประมาณ 2 ชั่วโมงสอบถามรายละเอียด โทร. 02-435-1200, 02-434-7192 รถโดยสารธรรมดา ออกจากสถานีขนส่งสายใต้ทุก 15 นาที ตั้งแต่ 04.00-20.00 น. ใช้เวลาเดินทาง ประมาณ 2 ชั่วโมง สอบถามรายละเอียดได้ที่ โทร. 02-434-5557

สถานที่ท่องเที่ยวที่น่าสนใจ


สะพานข้ามแม่น้ำแคว



● ตั้งอยู่ที่ตำบลท่ามะขามอำเภอเมืองจังหวัดกาญจนบุรี เป็นสถานที่ทางประวัติศาสตร์ที่สำคัญยิ่งแห่งหนึ่ง เป็นสะพานที่สำคัญที่สุดของเส้นทางรถไฟสายมรณะสร้างขึ้นสมัยสงครามโลกครั้งที่ 2 โดยกองทัพญี่ปุ่นได้เกณฑ์เชลยศึกฝ่ายสัมพันธมิตรได้แก่ทหารอเมริกันกับออสเตรเลียฮอลันดาและนิวซีแลนด์ประมาณ 61,700 คน และกรรมกรชาวจีน ลาว ไทย พม่า อินเดียอีกจำนวนมาก มาก่อสร้างทางรถไฟสายยุทธศาสตร์ เพื่อเป็นเส้นทางผ่านไปสู่ประเทศพม่าซึ่งเส้นทาง ช่วงหนึ่ง จะต้องข้ามแม่น้ำแควใหญ่จึงต้องมีการสร้างสะพานขึ้น การสร้างสะพานและการรถไฟสายนี้ เต็มไปด้วยความยากลำบาก ความทารุณของสงครามและโรคภัย ตลอดจนการขาดแคลนอาหาร ทำให้เชลยศึกหลายหมื่นคนต้องเสียชีวิตลง ในช่วงสงครามโลกครั้งที่สองสะพานข้ามแม่น้ำแควเดิมได้รับความเสียหาย และรัฐบาลไทยได้ซ่อมแซมใหม่ ภายหลังสงคราม สิ้นสุดลง เมื่อปี พ.ศ. 2489 จนสามารถใช้งานได้ดังเดิม ปัจจุบัน มีการยกย่องให้สะพานข้ามแม่น้ำแคว เป็นสัญลักษณ์แห่งสันติภาพ เดิมทีสะพานข้ามแม่น้ำแควไม่เคยมีจริงในประวัติศาสตร์ แต่เนื่องจากการอเมริกาได้ทำเป็นภาพยนตร์ ดังนั้นทางจังหวัดจึงมีความ เห็นให้ตั้งชื่อสะพานที่ท่ามะขามให้เป็นสะพานข้ามแม่น้ำแควเพื่อให้เหมือนภาพยนตร์ และได้มีกลุ่มนักท่องเที่ยวมาตาม

หาจริงๆ สร้างรายได้ให้แก่ท้องถิ่น สะพานเดิมนั้นจะเป็นเหล็กโค้ง ส่วนที่เป็น 4 เหลี่ยมเป็นการซ่อมแซม สะพานเหล่านี้เดิมทีมีมากมายหลาย แห่งในประเทศไทยและลาวพม่าแต่ส่วนใหญ่ทำจากไม้ ในไทยมีที่ทำจากเหล็กไม้ถึง 15 สะพาน

สุสานทหารสัมพันธมิตรดอนรัก



● หลัสงครามโลกครั้งที่ 2 สบลงเมื่อ พ.ศ. 2488 ฝ่ายสัมพันธมิตรผู้ชนะสงครามได้ดำเนินการจัดสร้างอนุสรณ์สถานแก่ผู้เสียชีวิตขึ้นหลายแห่งในเอเชีย ซึ่งเป็นสมรภูมิสำคัญนั้นมีอนุสรณ์สถานตั้งอยู่ในหลายประเทศ คือ ในประเทศไทย 2 แห่ง พม่า 3 แห่ง อินเดีย 6 แห่ง บังกลาเทศ 5 แห่ง ปากีสถานและศรีลังกาย่างละ 2 แห่ง นอกจากนี้ที่กาญจนบุรียังมีอนุสรณ์สถานที่สร้างโดยทหารญี่ปุ่นเพื่อคารวะแด่ดวงวิญญาณผู้เสียชีวิตในระหว่างสงคราม คือ "อนุสาวรีย์ไทยานุสรณ์ ส่วนกรรมกรชาวเอเชียอีกจำนวนมากที่เสียชีวิตไปโดยไม่มีผู้ใดจดบันทึกไว้ นั้นมีการสร้างอนุสาวรีย์กรรมกรและทหารนิรนามไว้ที่ป่าช้าวัดดอนรัก และโครงการกระดูกอีกส่วนหนึ่งของพวกเขายังแสดงอยู่ที่พิพิธภัณฑ์สงครามโลกครั้งที่ 2

สถานที่ท่องเที่ยวที่น่าสนใจ

วัดบ้านทอน



- ตั้งอยู่หมู่ 1 ต.ท่าล้อ อ.ท่าม่วง จ.กาญจนบุรี เป็นวัดที่ตั้งอยู่ริมฝั่งแม่น้ำแม่กลองด้านทิศตะวันตก มีความร่มรื่น กว้างขวาง ฝั่งแม่น้ำไม่สูงชัน จึงเป็นที่นิยมมาเล่นน้ำกัน ซึ่งได้ชื่อว่า “หาดทรายงามบ้านท่าล้อ” และ การวัดได้จัดทำคุ่มเลี้ยงปลา จึงได้มาให้อาหารปลาได้ มีลานเล่นเปตองด้วยโดยมีพระครูสุตกาญจนสิริ เป็นเจ้าอาวาส ซึ่งภายในวัดมีพระพุทธรูปปางมารวิชัยสมัยอุททองหน้าตักกว้าง 60 ซม. สูง 1 เมตร มีพระพิมพ์สมาริ เนื้อดินเผา ซึ่งมีทั้งสีน้ำตาล และสีดำ มีขนาด กว้างประมาณ 1 นิ้ว สูงประมาณ 1.5 นิ้ว นับรวมกันได้ 110 องค์บรรจุอยู่ด้านในของพระพุทธรูป เนื้อดินเผามีอายุไม่ต่ำกว่า 100 ปี นอกจากนี้ยังมีพระทำกระดานสร้างโบสถ์วัดท่าล้อ(วัดบ้านทอน)พ่อนารดปลุกเสก การวัดท่าล้อได้ขอตะกั่วสนิมแดงศรีสวัสดิ์ จากหลวงพ่อนารด เพื่อสร้างพระทำกระดาน ลักษณะเป็นพระปี่แบบวัดศรีโหลหะฯ แต่ต่างพิมพ์ทรง โดยหลวงพ่อนารดเมตตาปลุกเสกให้ โดยที่มีเจตนาอันดีคือเพื่อหารายได้สร้างโบสถ์ของทางวัด

วัดงิ้วเสือ



- ตั้งอยู่ อ.ท่าม่วง จ.กาญจนบุรี สิ่งที่สะดุดสายตาของนักท่องเที่ยวที่มาเที่ยวชมวัด เพื่อกาบบนมีการพระธาตุก็คือ ความใหญ่โตกว้างขวางของวัด และพระพุทธรูปปางประทานพรที่ใหญ่ที่สุดของจังหวัดกาญจนบุรีตัวองค์ พระสวยงามประดับ ด้วยโมเสกสีทองทั่วองค์ เมื่อเดินทางมาถึงด้านบนก็พบกับความสดชื่นของลมที่พัดเย็น และแสงที่เดียว มองไปด้านล่างเห็นเป็น ทุ่งนา เขียวขจี นอกจากนี้ยังมีพระเจดีย์ เกศแก้วปราสาท องค์พระเจดีย์เป็นสีอิฐทั่วองค์ แบ่งเป็นชั้นต่าง ๆ หลายชั้น แต่ละชั้นจะ ประดิษฐาน พระพุทธรูปต่าง ๆ มากมาย จนถึงชั้นบนสุดเป็นที่ประดิษฐานของพระบรมสารีริกธาตุที่อัญเชิญมาจากประเทศ อินเดีย และยังมียาต่าง ๆ ให้เข้าไปสักการะพระพุทธรูปและชื่นชมความงดงามของจิตรกรรมฝาผนังภายใน เมื่อชมจนทั่วแล้ว ก็ลงไป ข้างล่างเพื่อเข้าถ้ำเสือ เป็นถ้ำขนาดเล็กอยู่บริเวณเชิงเขาด้านล่าง ภายในประดิษฐานพระประจำวันเกิด และจำหน่ายวัตถุมงคล

สถานที่ท่องเที่ยวที่น่าสนใจ

วัดถ้ำมึงกร



- ตั้งอยู่บนฝั่งตะวันตกของแม่น้ำแควน้อย ห่างจากตัวเมืองกาญจนบุรีราว 3-4 กิโลเมตร ตามทางรถยนต์สายกาญจนบุรี - ด่านมะขามเตี้ย ตัวถ้ำอยู่สูงจากพื้นดินประมาณ 100 เมตร ถ้ำมึงกรทอเป็นถ้ำขนาดเล็กมีรูปสิงห์โตติดอยู่กับหินแท่งใหญ่ตรงปากถ้ำ ภายในมีชอกหินสลับซับซ้อนสวยงาม บริเวณถ้ำมึงกรทอมีวัดถ้ำมึงกรทอ สร้างขึ้นเมื่อประมาณ พ.ศ. 2477 ทางขึ้นวัดทำเป็นบันไดก่ออิฐถือปูนประมาณ 95 ขั้น สองข้างบันไดทำเป็นรูปมังกรชูศีรษะ นอกจากวัดและถ้ำมึงกรทอแล้ว สถานที่ท่องเที่ยวแห่งนี้มีจุดสนใจอยู่ที่การแสดงแม่ช้อยน้ำ ซึ่งดึงดูดนักท่องเที่ยวทั้งคนไทยและต่างประเทศ การเดินทางไปที่ถ้ำมึงกรทอสามารถใช้เส้นทางรถยนต์สายกาญจนบุรี - ด่านมะขามเตี้ย ระยะทางประมาณ 4 กิโลเมตร นอกจากนี้ยังสามารถเดินทางโดยทางเรือตามลำแควน้อยประมาณ 3 กม. แล้วเดินเท้าอีกประมาณ 1 กิโลเมตร จนถึงวัดถ้ำมึงกรทอ และในทุกต้นเดือนมิถุนายนของทุกปีจะมีงานประจำปีของ หลวงปู่จ้อย เขมियो จะมีการอุปสมบทนาคหมู่ในงานประจำปีด้วย

อุทยานประวัติ



- เป็นหนึ่งในอุทยานประวัติศาสตร์ของประเทศไทย ตั้งอยู่บนฝั่งแม่น้ำแควน้อยทางทิศเหนือในเขตตำบลสิงห์ อำเภอไทรโยค จังหวัดกาญจนบุรี แวดล้อมด้วยทิวเขาเป็นแนวยาวอยู่โดยรอบ ลักษณะผังเมืองเป็นรูปสี่เหลี่ยมผืนผ้า กำแพงเมืองก่อด้วยศิลาแลงกว้างประมาณ 800 เมตร หมายถึงส่วนกว้างของเมือง ยาวประมาณ 850 เมตร และกำแพงสูง 7 เมตร มีประตูเข้าออก 4 ด้าน มีคูน้ำคันดินล้อมรอบ ภายในเมืองมีสระน้ำ 6 สระ

ปราสาทเมืองสิงห์ มีจุดมุ่งหมายสร้างขึ้นเพื่อเป็นพุทธศาสนสถานในพุทธศาสนา นิกายมหายาน จากการขุดแต่งของกรมศิลปากรที่ค่อยทำค่อยไปตั้งแต่ พ.ศ. 2478 แต่มาเริ่มขุดเปิดกับจริงจังเมื่อ พ.ศ. 2517 แล้วเสร็จเป็นอุทยานประวัติศาสตร์เมื่อ พ.ศ. 2530 จึงสวยงามดังที่เห็นอยู่ในวันนี้ ปราสาทเมืองสิงห์นี้กล่าวว่าสถาปัตยกรรมและปฏิมากรรม คล้ายคลึงกับของสมัยพระเจ้าชัยวรมันที่ 7 (พ.ศ. 1720 - 1780) กษัตริย์นักสร้างปราสาทแห่งขอม จากการขุดแต่งของกรมศิลปากร พบศิลปกรรมที่สำคัญยิ่งคือพระพุทธรูปนาคปรก พระโพธิสัตว์อวโลกิเตศวร และนางปรัชญาปารมิตา และยังพบรูปพระโพธิสัตว์อวโลกิเตศวรเปล่งรัศมีอีกองค์หนึ่ง รูปลักษณะคล้ายกับที่พบในประเทศกัมพูชา ปัจจุบันกรมศิลปากรได้นำไปเก็บรักษาอยู่ที่พิพิธภัณฑสถานแห่งชาติ พระนครแล้วคงเหลือแต่องค์จำลองไว้จากศิลาจารึก

สถานที่ท่องเที่ยวที่น่าสนใจ

ปราสาทพระขรรค์ เมืองพระนคร ประเทศกับพญา
ซึ่งจารึกโดย พระวิรุณมหาร พระราชโอรสของพระเจ้า
ชัยวรมันที่ 7 จารึกชื่อเมือง 23 เมือง ที่พระเจ้าชัย
วรมันที่ 7 ทรงสร้างไว้ มีเมืองชื่อ ศรีชัยสิงห์บุรี ซึ่ง
สันนิษฐานกันว่าคือเมืองปราสาทเมืองสิงห์ นี้เองและ
ยังมีชื่อของเมือง ละโว้ อยุธยา หรือ ละโว้ หรือลพบุรี
ที่มีพระปรางค์สามยอด เป็นโบราณวัตถุร่วมสมัย