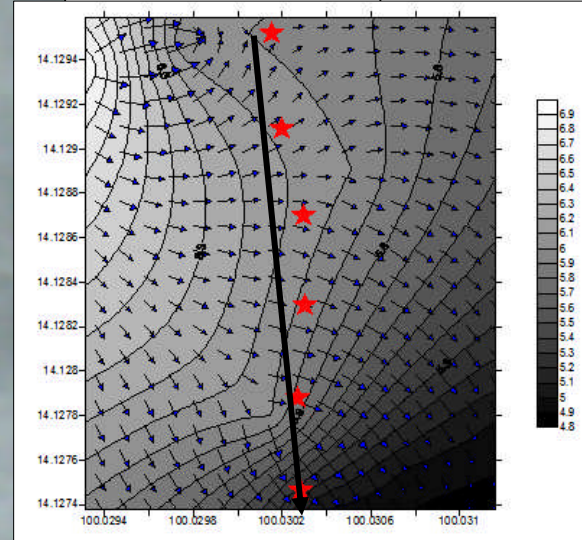
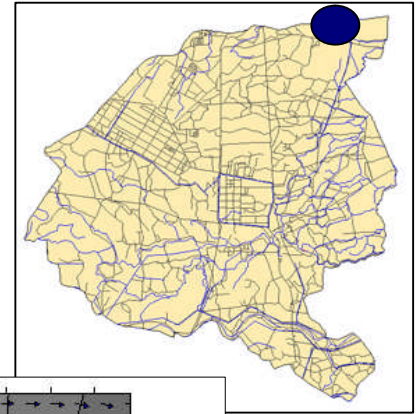



ภาพที่ 31 แสดงลักษณะภูมิประเทศจากภาพถ่ายทางอากาศและตำแหน่งจุดเก็บตัวอย่างของพื้นที่ศึกษาที่ 8



ความลาดชันของภูมิประเทศ

ภาพที่ 20 แสดงลักษณะภูมิประเทศจากภาพถ่ายทางอากาศและตำแหน่งจุดเก็บตัวอย่างของพื้นที่ศึกษาที่ 9