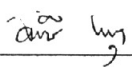
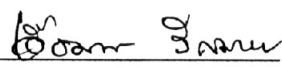


จำเลื่อง เหตุทอง 2549: การปรับปรุ้งผ้งแม่บทและภูมิทัศน์สถาบันเทคโนโลยีราชมงคค
วิทยาเขตนครศรีธรรมราช อำเภอทุ่งสง จังหวัคนครศรีธรรมราช
ปริญญาวิทยาศาสตร์มหาบัณชิต (เกษตรศาสตร์) สาขาวิชาพืชสวน ภาควิชาพืชสวน
ประธานกรรมการที่ปริกษา: รองศาสตราจารย์เอื้อมพร วิสมหมาย, M.A. 333 หน้า.
ISBN 974-16-2577-4

สถาบันเทคโนโลยีราชมงคค วิทยาเขตนครศรีธรรมราช ตั้งอยู่เลขที่ 109 ถนนทุ่งสง-
นครศรีธรรมราช หมู่ที่ 2 ตำบลถ้ำใหญ่ อำเภอทุ่งสง จังหวัคนครศรีธรรมราช พื้นที่ 522.2 ไร่ เป็น
สถาบันการศึกษาระดับอุดมศึกษา ที่เปิดสอนด้านเกษตรศาสตร์มาตั้งแต่ปี พ.ศ. 2478 สภาพพื้นที่มี
ความเป็นธรรมชาติสูง มีลักษณะเป็นที่ราบเชิงเขา การวางผ้งแม่บทและออกแบบปรับปรุ้งภูมิทัศน์
วิทยาเขต มีวัตถุประสงค์เพื่อจัดแบ่งการใช้ประโยชน์ที่ดิน และกำหนดจัดวางตำแหน่งของ
องค์ประกอบต่าง ๆ ให้ตอบสนองการใช้สอย ภายใต้ข้อจำกัดของสภาพพื้นที่ และใช้เป็นแนวทาง
ในการวางผ้งแม่บทสถาบันการศึกษาสายเกษตรศาสตร์อื่น ๆ ต่อไป การเก็บรวบรวมข้อมูล ใช้
แบบสอบถาม แบบสัมภาษณ์ แผนที่ ภาพถ่ายทางอากาศ และการเดินสำรวจ ผลที่ได้พบว่ากิจกรรม
นอกเหนือจากการศึกษาและสนับสนุนการศึกษาที่ต้องการมากที่สุดคือ การพัฒนาพื้นที่บางบริเวณ
ให้เป็นสถานที่พักผ่อนหย่อนใจ มีลานโล่งรองรับกิจกรรม และการจัดตกแต่งภูมิทัศน์ในพื้นที่ที่มี
การใช้งานอย่างเข้มข้น ได้แก่ อาคารบริหารวิทยาเขต อาคารบริการการศึกษา อาคารเรียนรวมและ
คณะวิชาต่าง ๆ จากนั้นนำข้อมูลที่ได้มาวิเคราะห์ สังเคราะห์ และออกแบบให้สอดคล้องกับการใช้
ที่ดินในปัจจุบันและอนาคต โดยผลการออกแบบแบ่งการใช้ประโยชน์ที่ดินออกเป็น 9 ส่วน ได้แก่
ส่วนบริหาร ส่วนการศึกษา ส่วนบริการการศึกษา ส่วนสนับสนุนการศึกษา ส่วนที่พักอาศัย ส่วน
บริการชุมชนและหารายได้ ส่วนกีฬาและนันทนาการ ส่วนวิจัย และส่วนอนุรักษ์และศึกษา
ธรรมชาติ



ลายมือชื่อนิติศ




ลายมือประธานกรรมการ


14 / 170. / 49

Jamluang Hattong 2006: Master Plan and Landscape Improvement of Rajamangala Institute of Technology, Nakhon Si Thammarat Campus, Thung Song, Nakhon Si Thammarat. Master of Science (Agriculture), Major Field: Horticulture, Department of Horticulture. Thesis Advisor: Associate Professor Uamporn Veesommai, M.A.
333 pages.
ISBN 974-16-2577-4

Rajamangala Institute of Technology, Nakhon Si Thammarat campus is located at 109 Thung Song - Nakhon Si Thammarat street, Moo 2, Tum Yai, Thung Song district, Nakhon Si Thammarat province. The institute is committed to provide vocational education both at higher vocational certificate and bachelor degree, focusing on agriculture-based fields. The area of 522.2 rai is highly natural, with rather flat slopes at the mountain base. The campus requires a master plan for proper land allocation under the site constraints. Besides, the master plan is expected to be an example for other agricultural educational institutes as well. The data were obtained from questionnaires, interviews, map, aerial photographs and field survey. It was found that, except the educational activities, the most urgent need was recreational area development and landscape improvement in intensive areas, e.g., administration building, academic service building, lecture central building and faculty buildings. These data were analyzed, synthesized and used for suitable planning for present and future uses. The layout of Nakhon Si Thammarat campus was divided into 9 zones: administration zone, academic zone, service academic zone, academic-supporting zone, residential zone, community service and income acquisition zone, sports and recreation zone, research zone, and nature study and preservation zone.



Student's signature



Thesis Advisor's signature

